

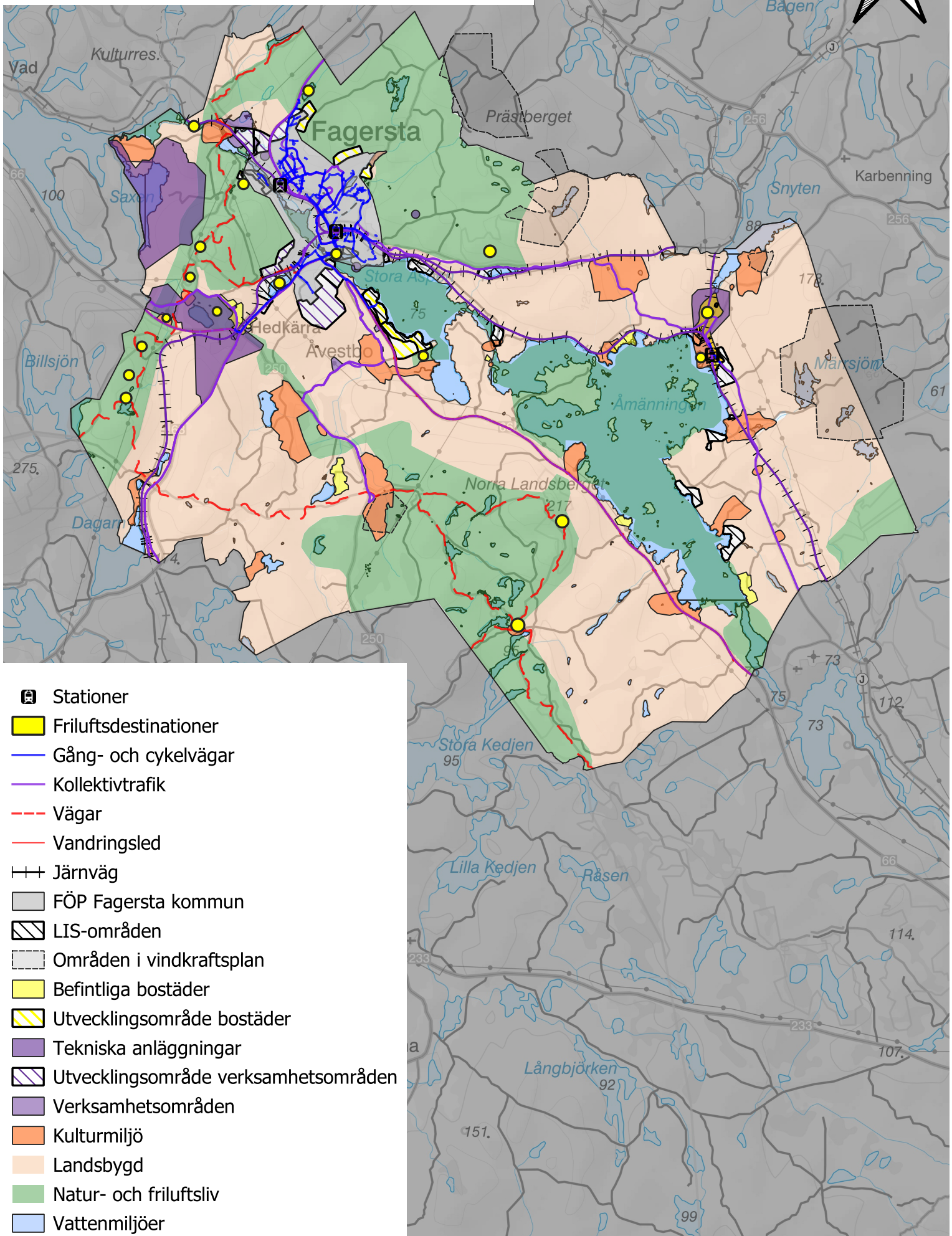


Kartbilagor

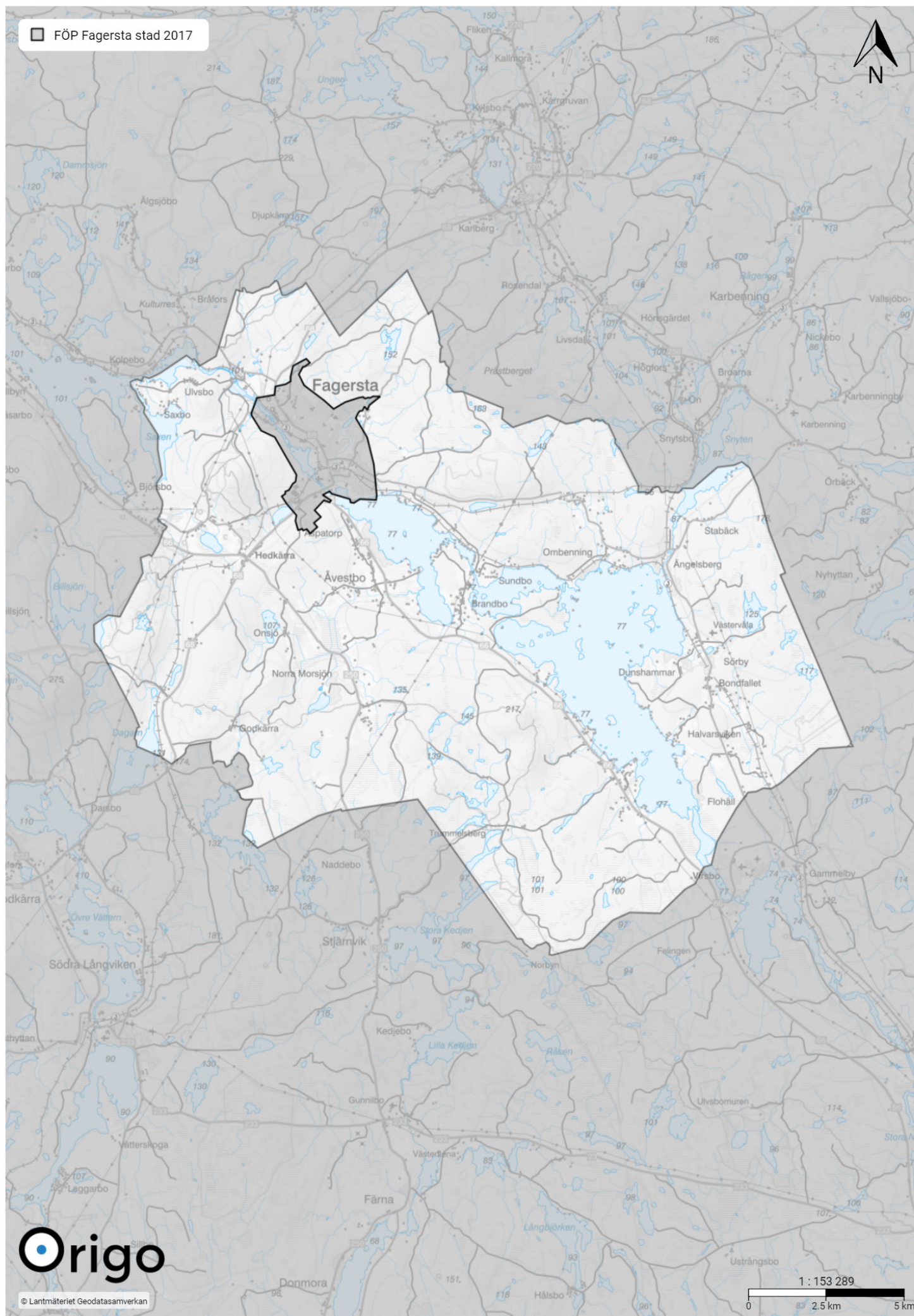
Vårt framtida Fagersta
Översiktsplan för Fagersta kommun

Antagandehandling

Mark- och vattenanvändning

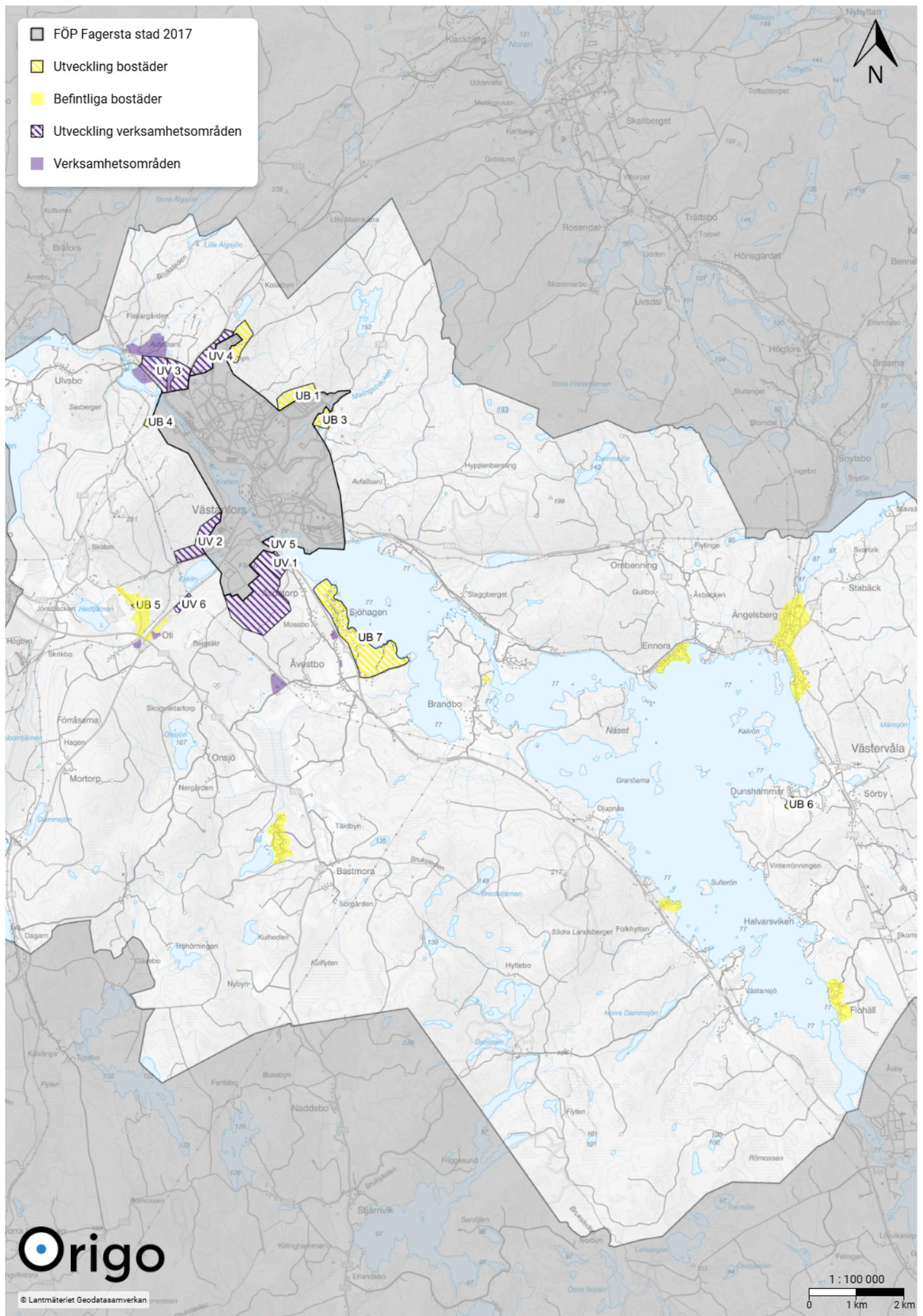


Mark- och vattenanvändning - Fördjupningar av översiktsplanen

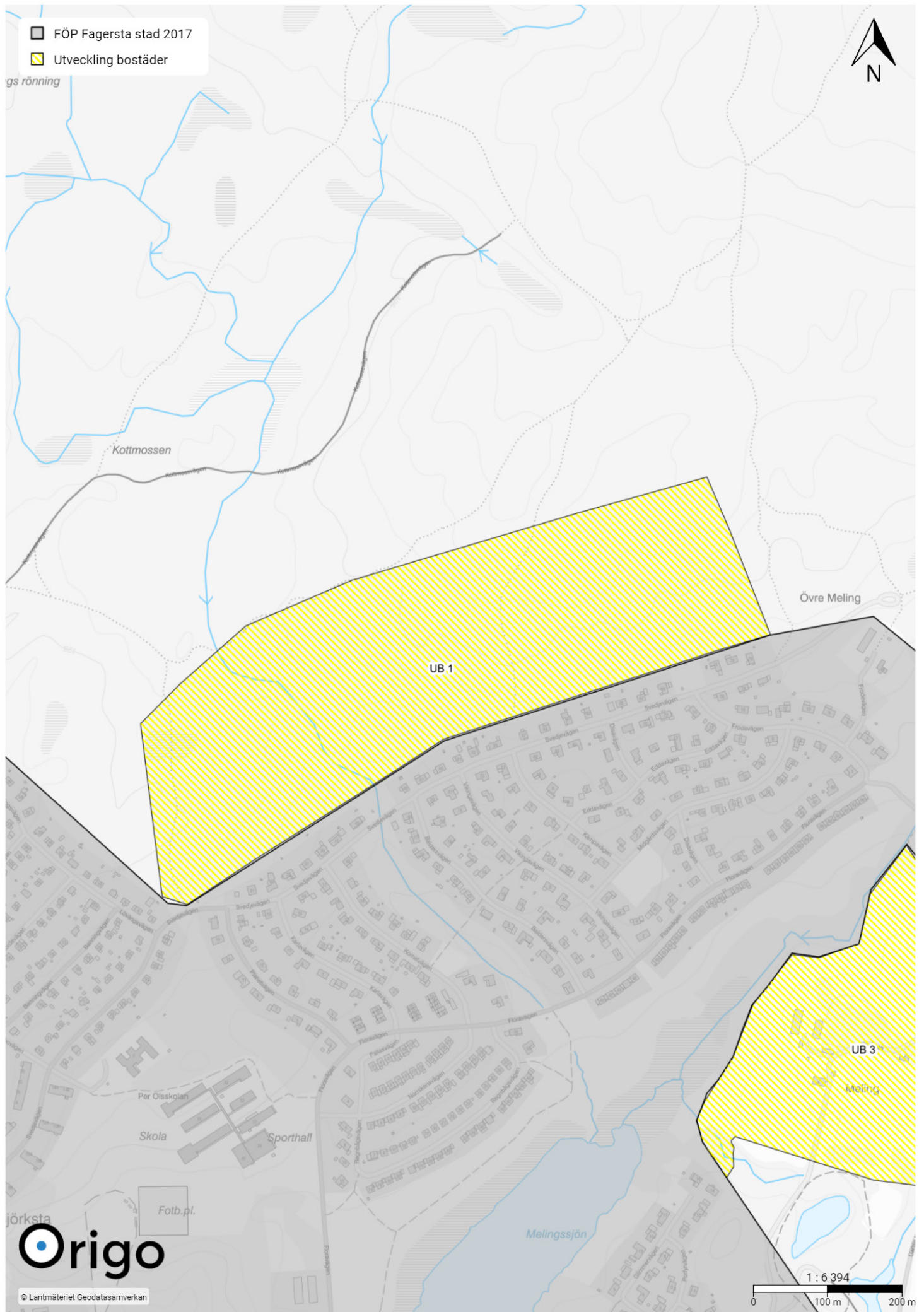


Mark- och vattenanvändning - Bebyggelse

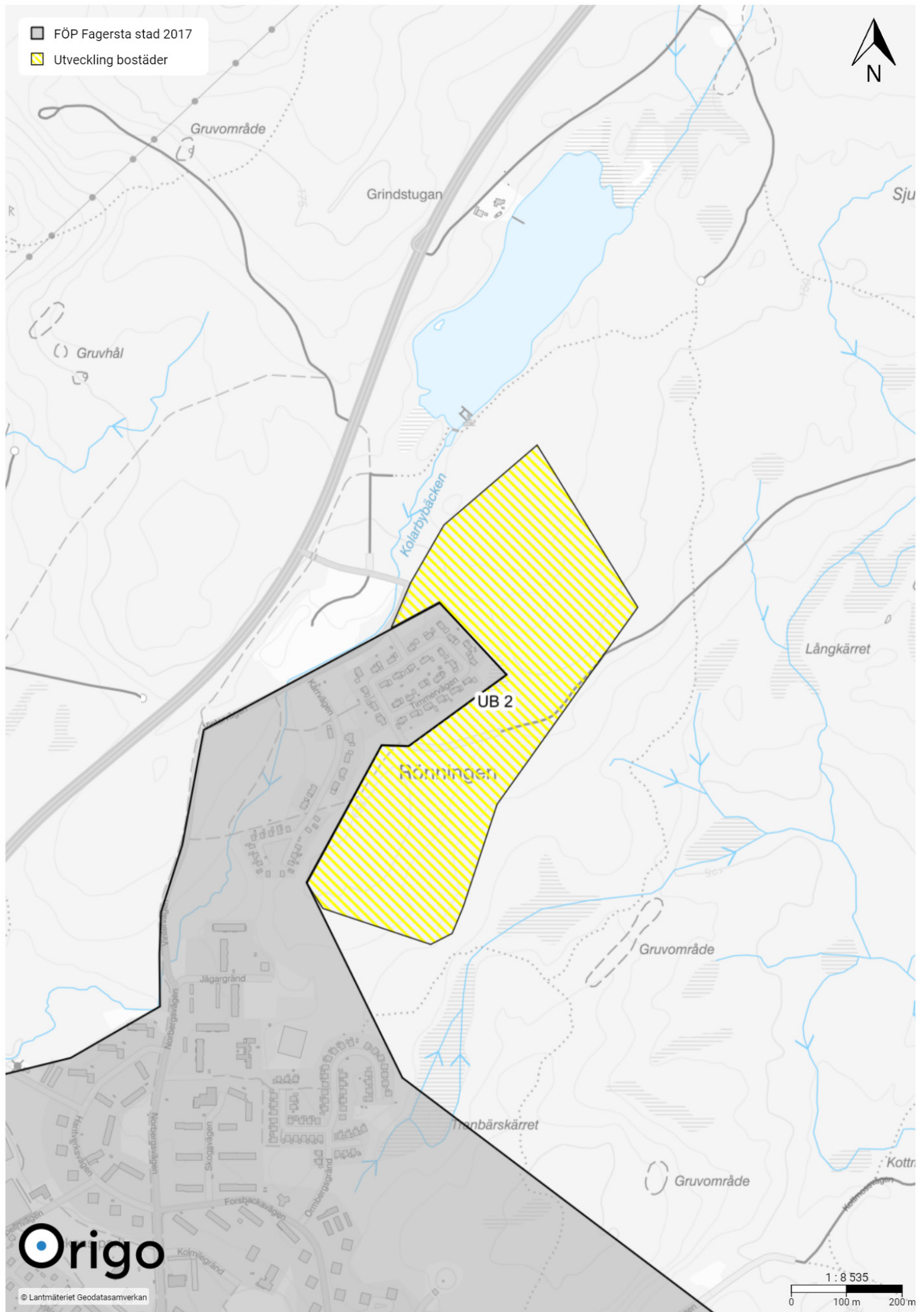
- FÖP Fagersta stad 2017
- ▨ Utveckling bostäder
- Befintliga bostäder
- ▨ Utveckling verksamhetsområden
- Verksamhetsområden



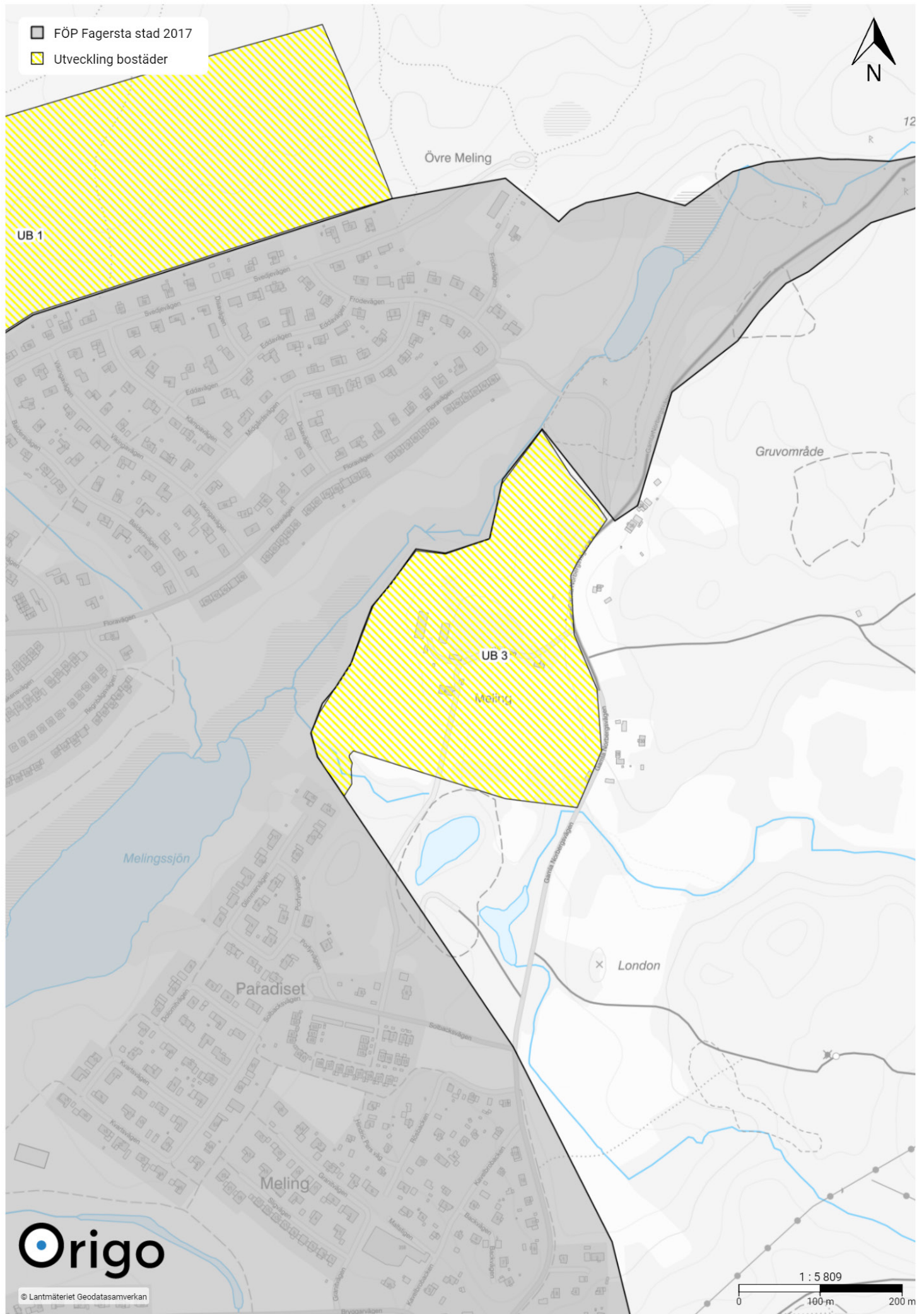
UB 1 Norra Hindric – Pers



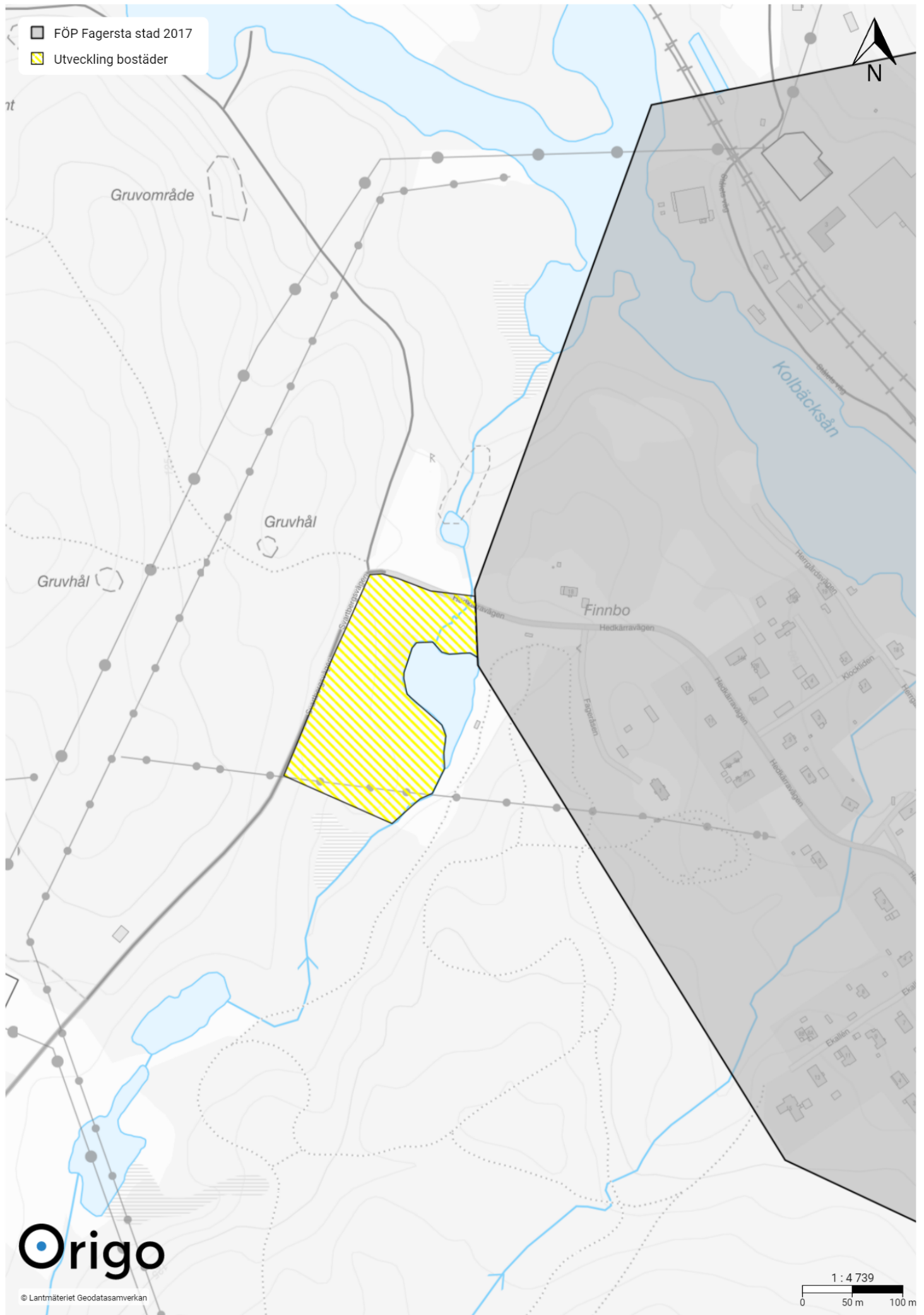
UB 2 Östra Rönningen



UB 3 Norra Paradiset

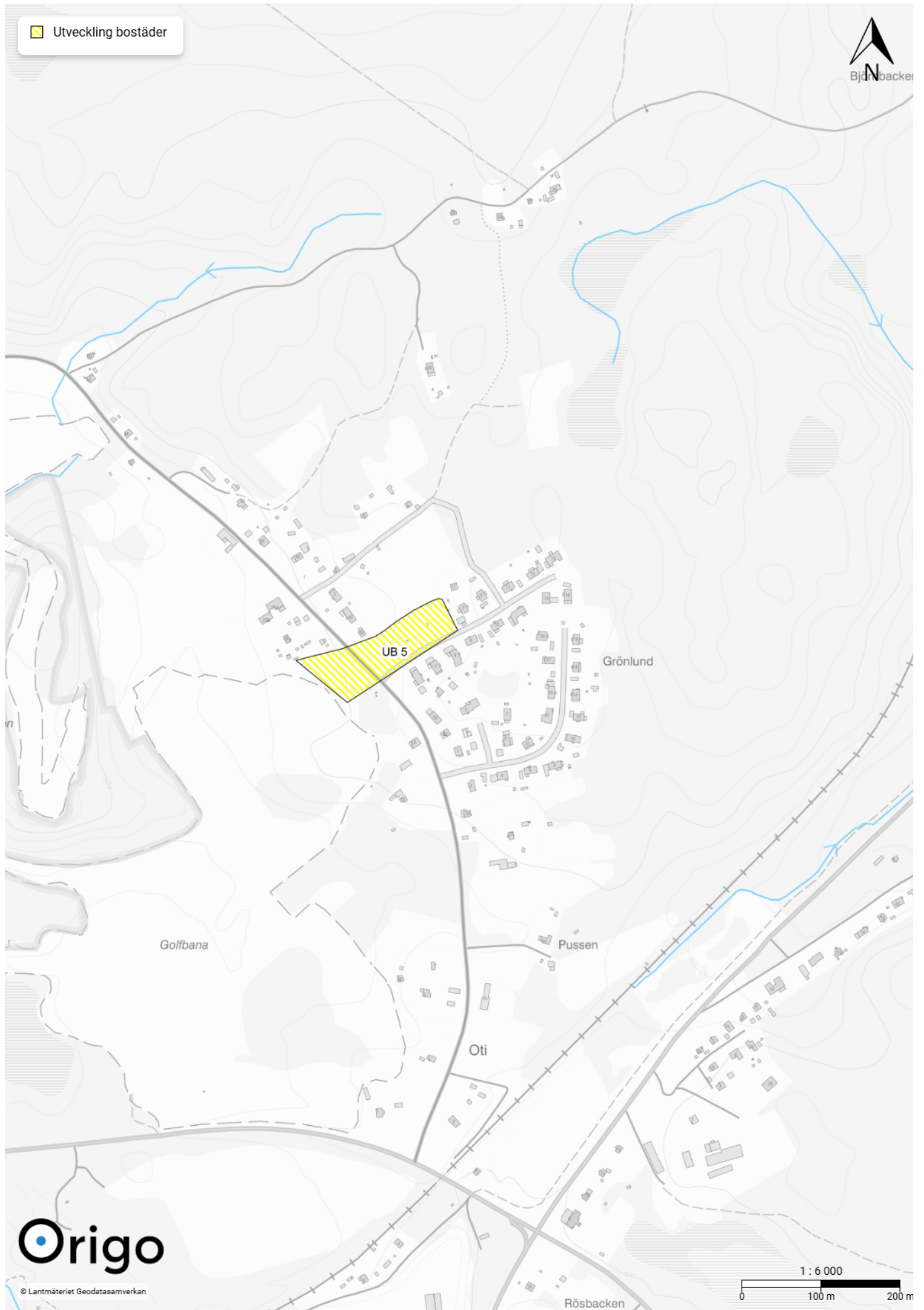


UB 4 Fageråsen



UB 5 Hedkärra

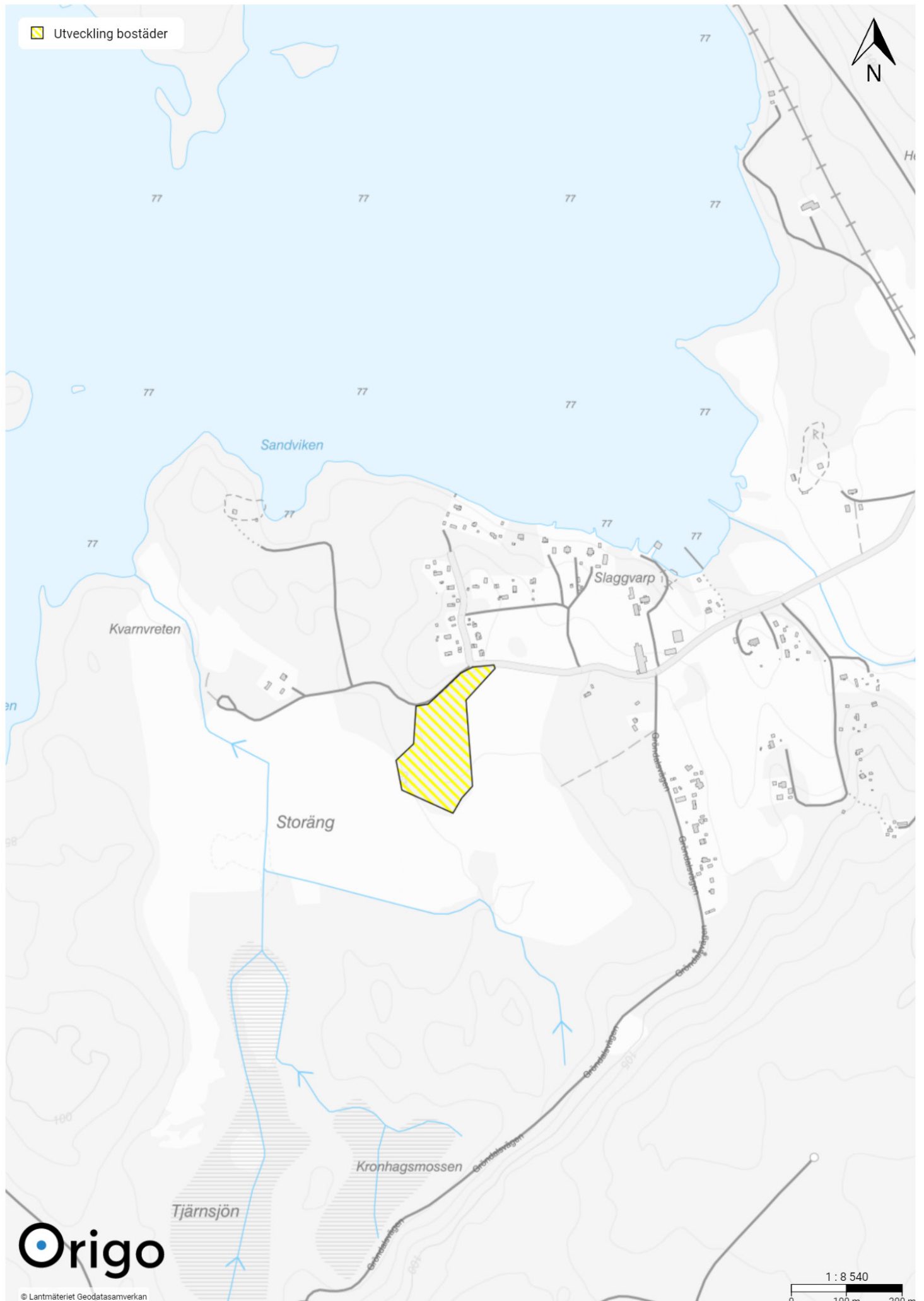
Utveckling bostäder



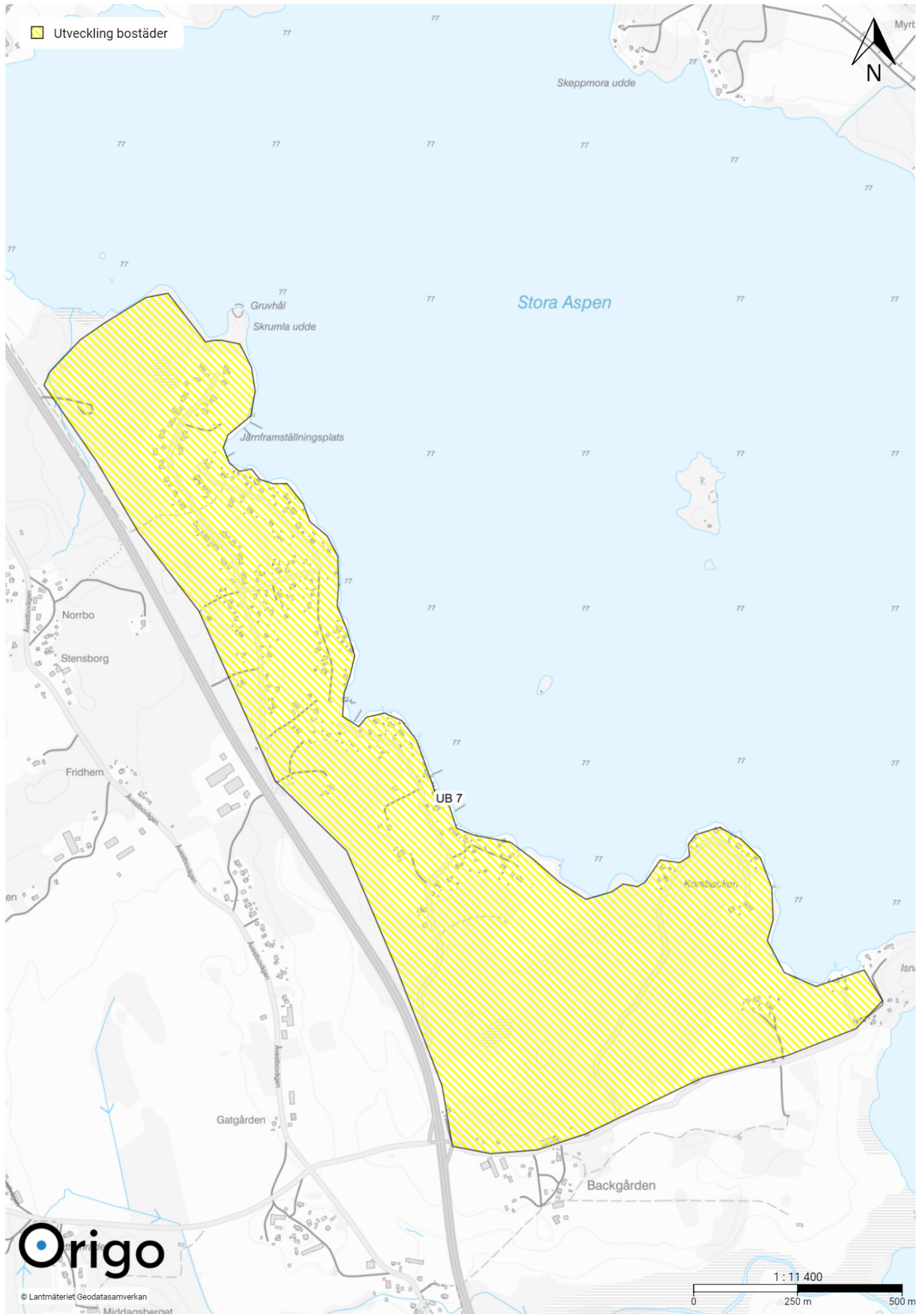
Origo

© Lantmäteriet Geodatasamverkan

UB 6 Dunshammar

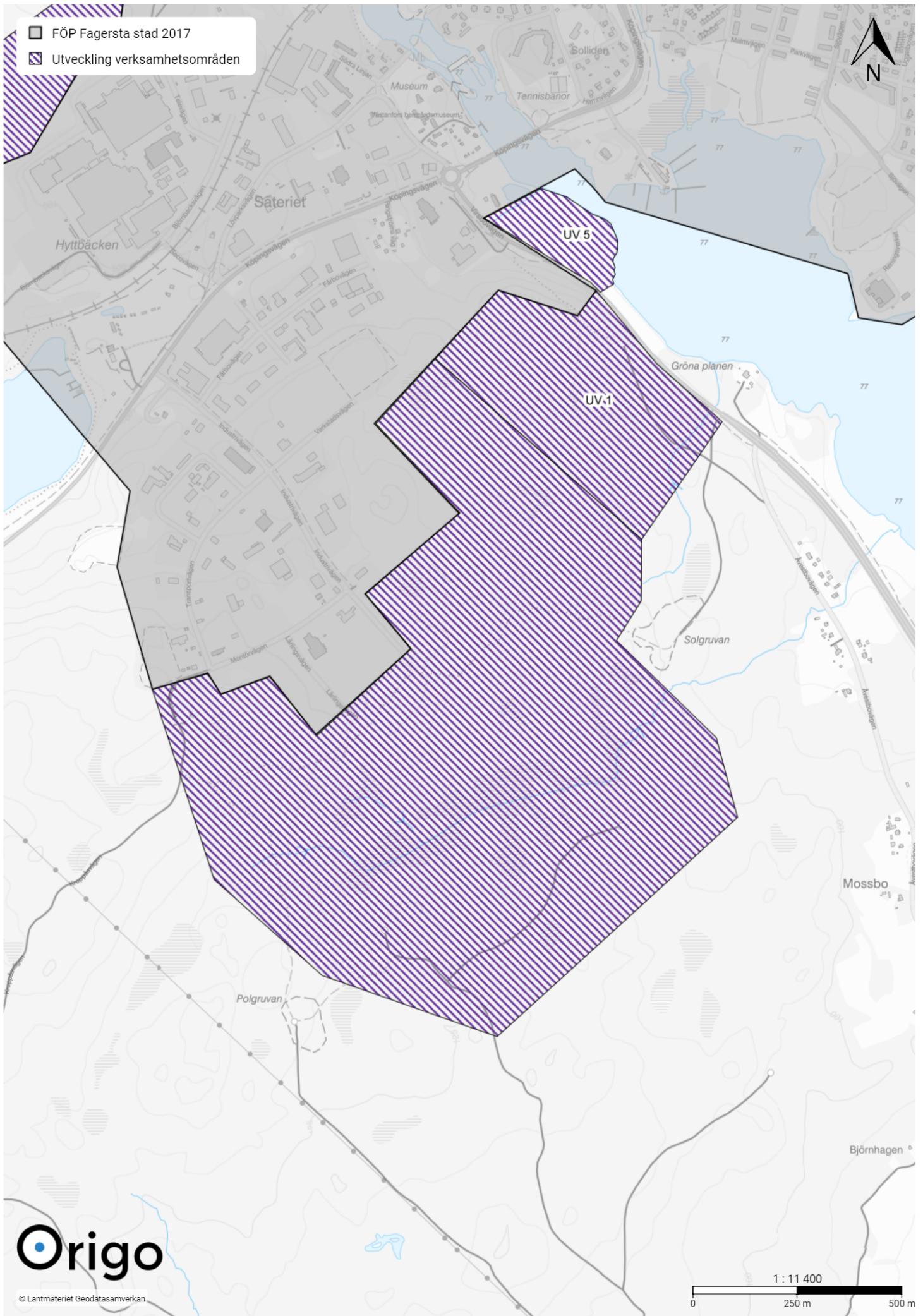


UB 7 Sjöhagen - Köpmanhamn - Isnäset

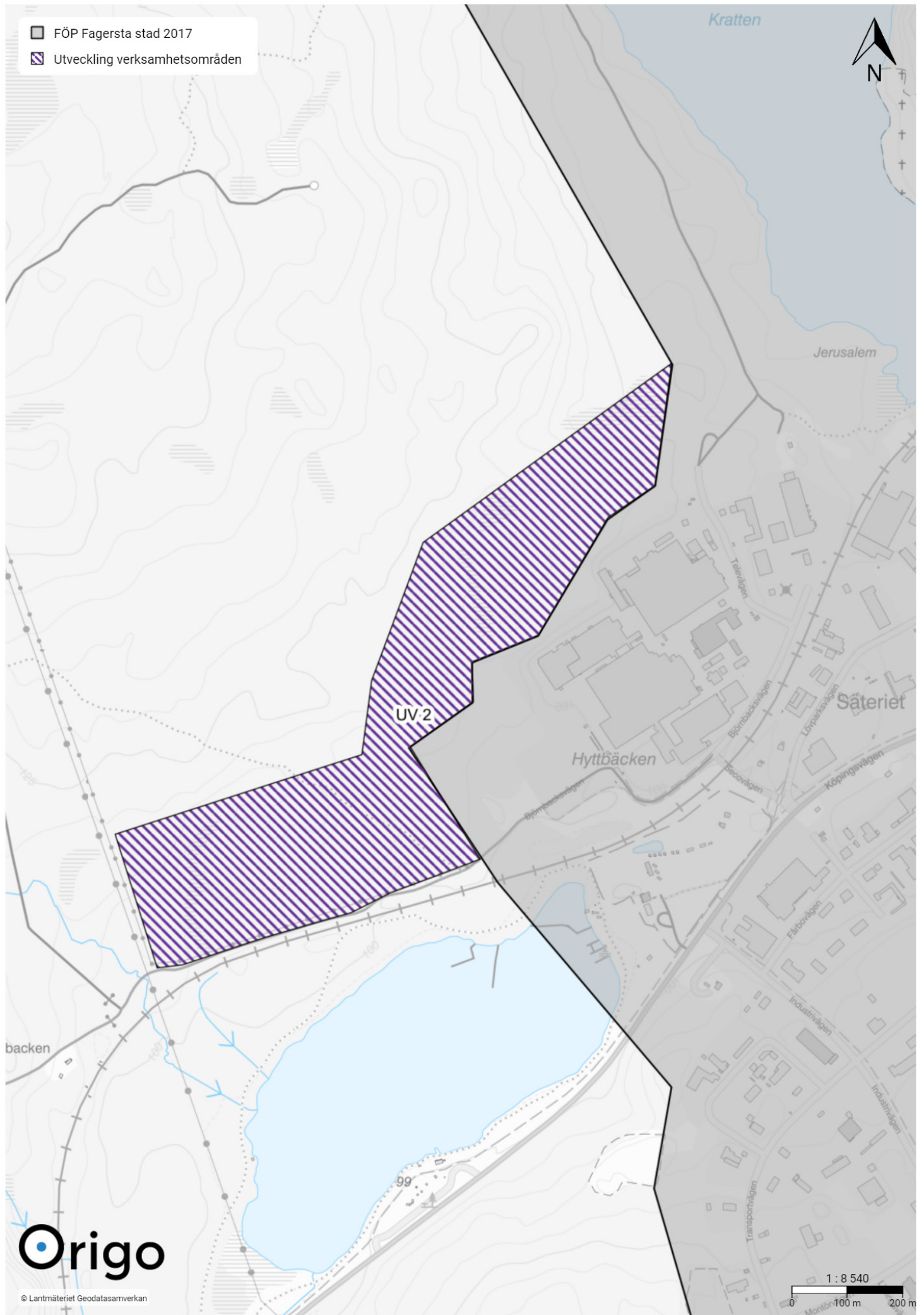


UV 1 Fårbo

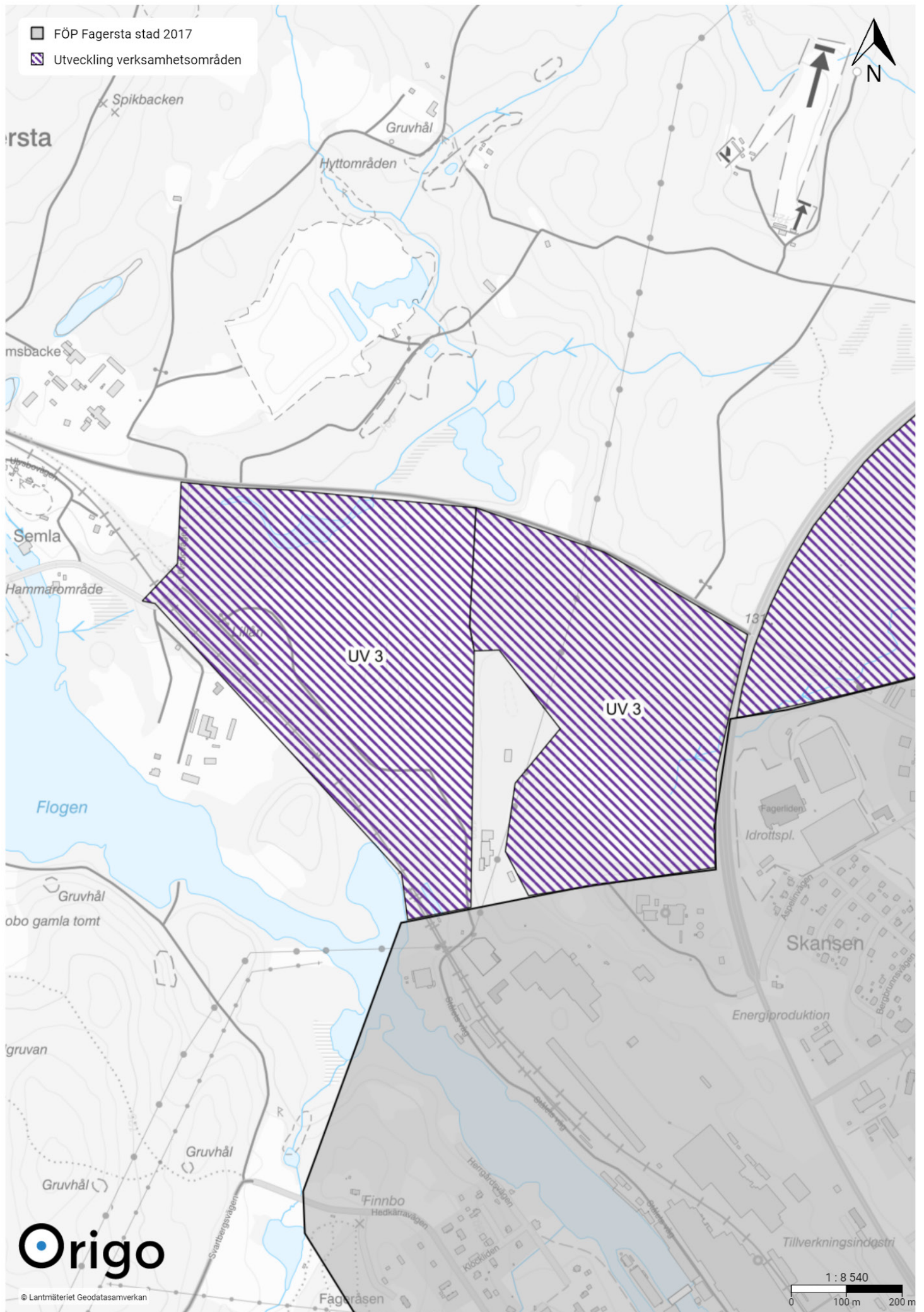
- FÖP Fagersta stad 2017
- ▨ Utveckling verksamhetsområden



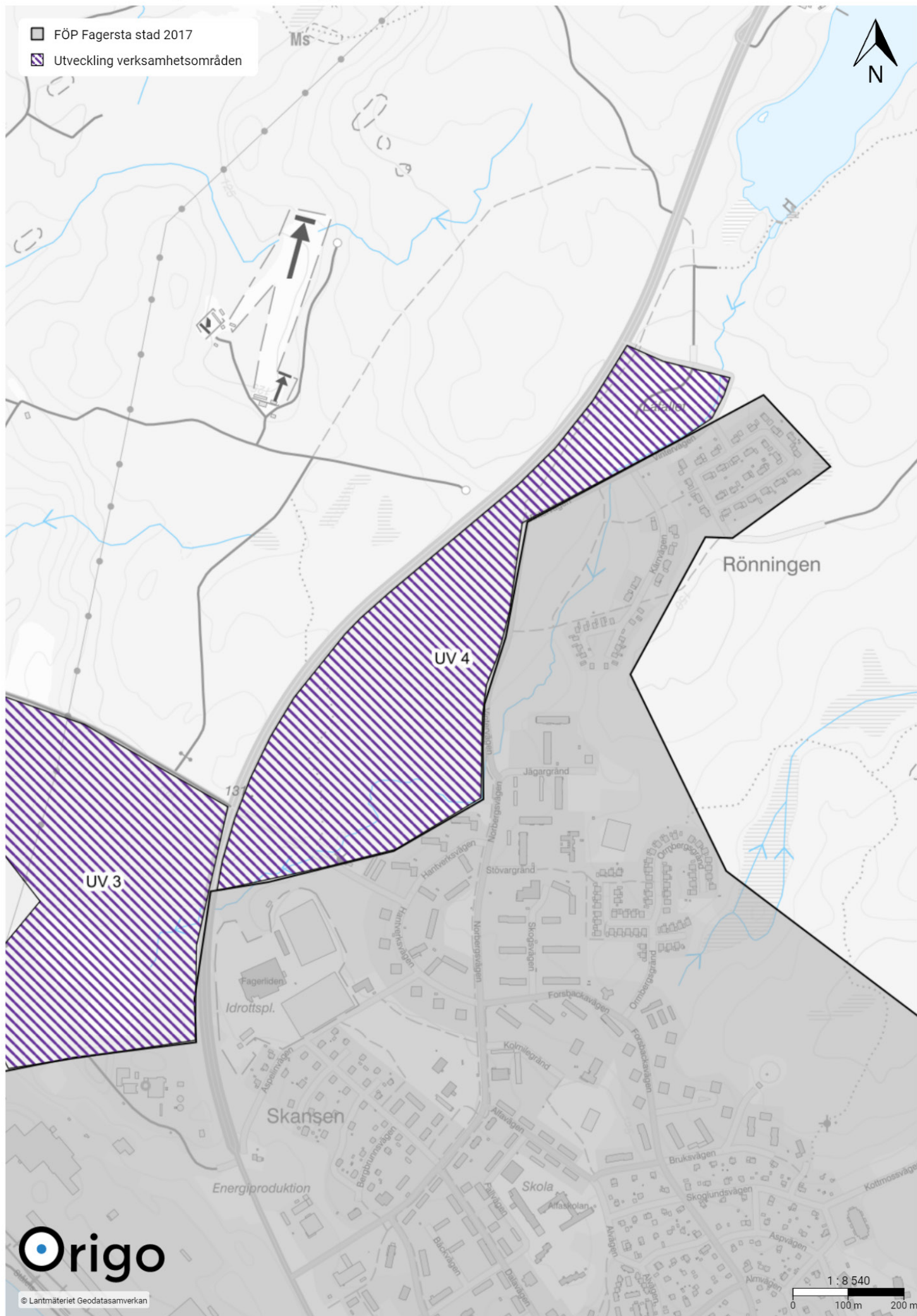
UV 2 Hyttbäcken



UV 3 Semla

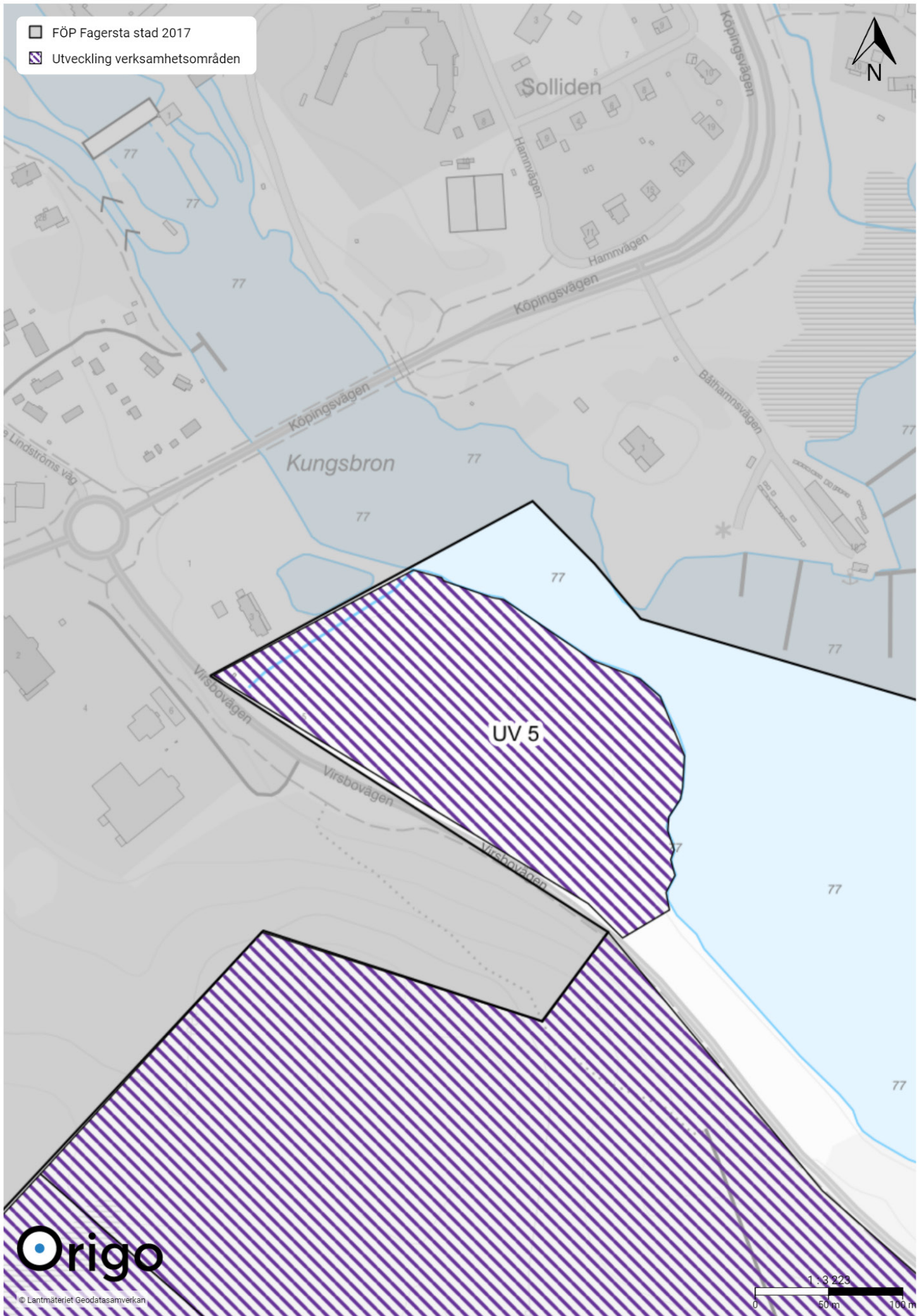


UV 4 Kolarbyn-Rönningen



UV 5 Iliansgården

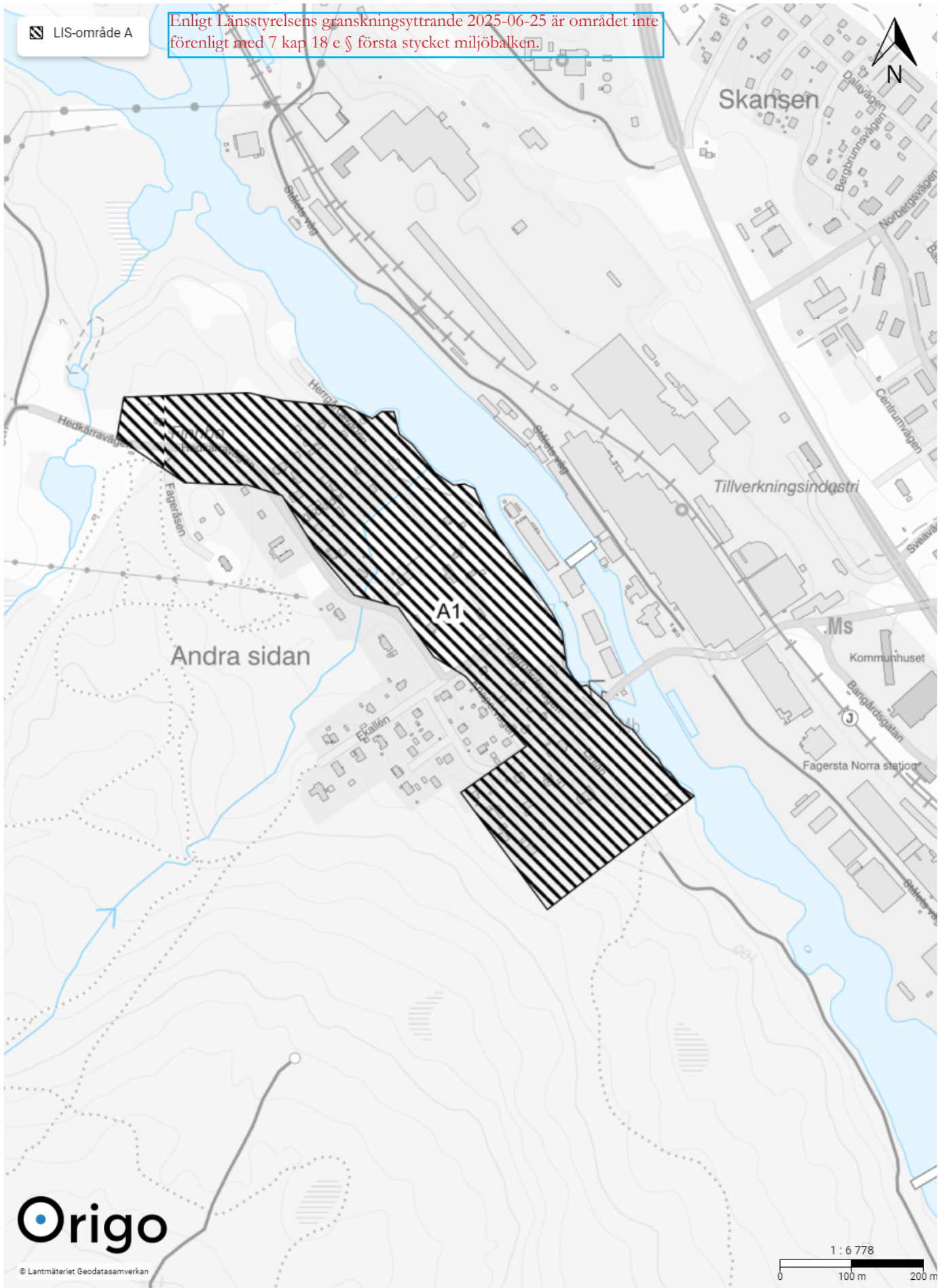
- FÖP Fagersta stad 2017
- ▨ Utveckling verksamhetsområden



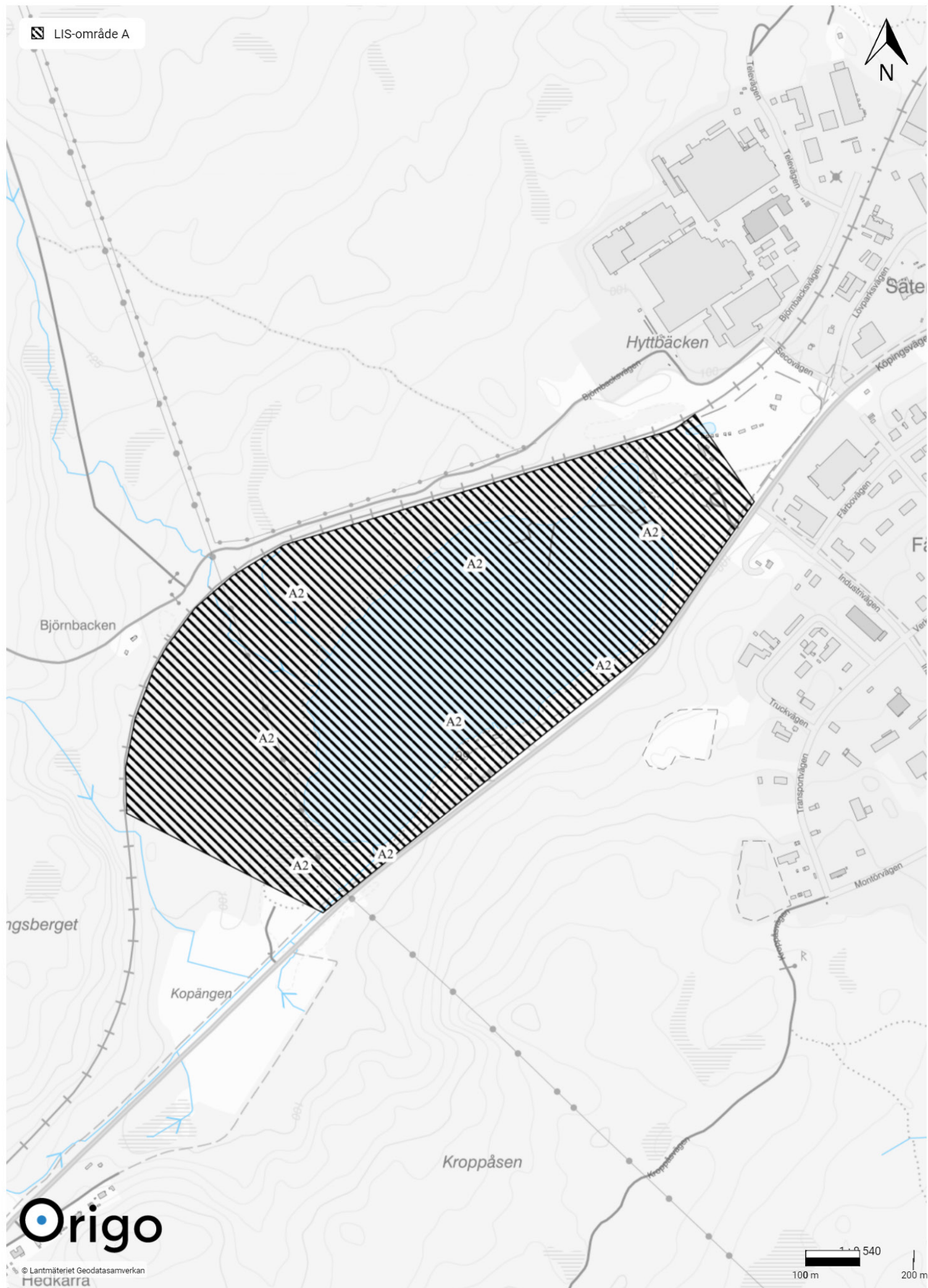
Origo

© Lantmäteriet Geodatasamverkan

A1 - Andra sidan



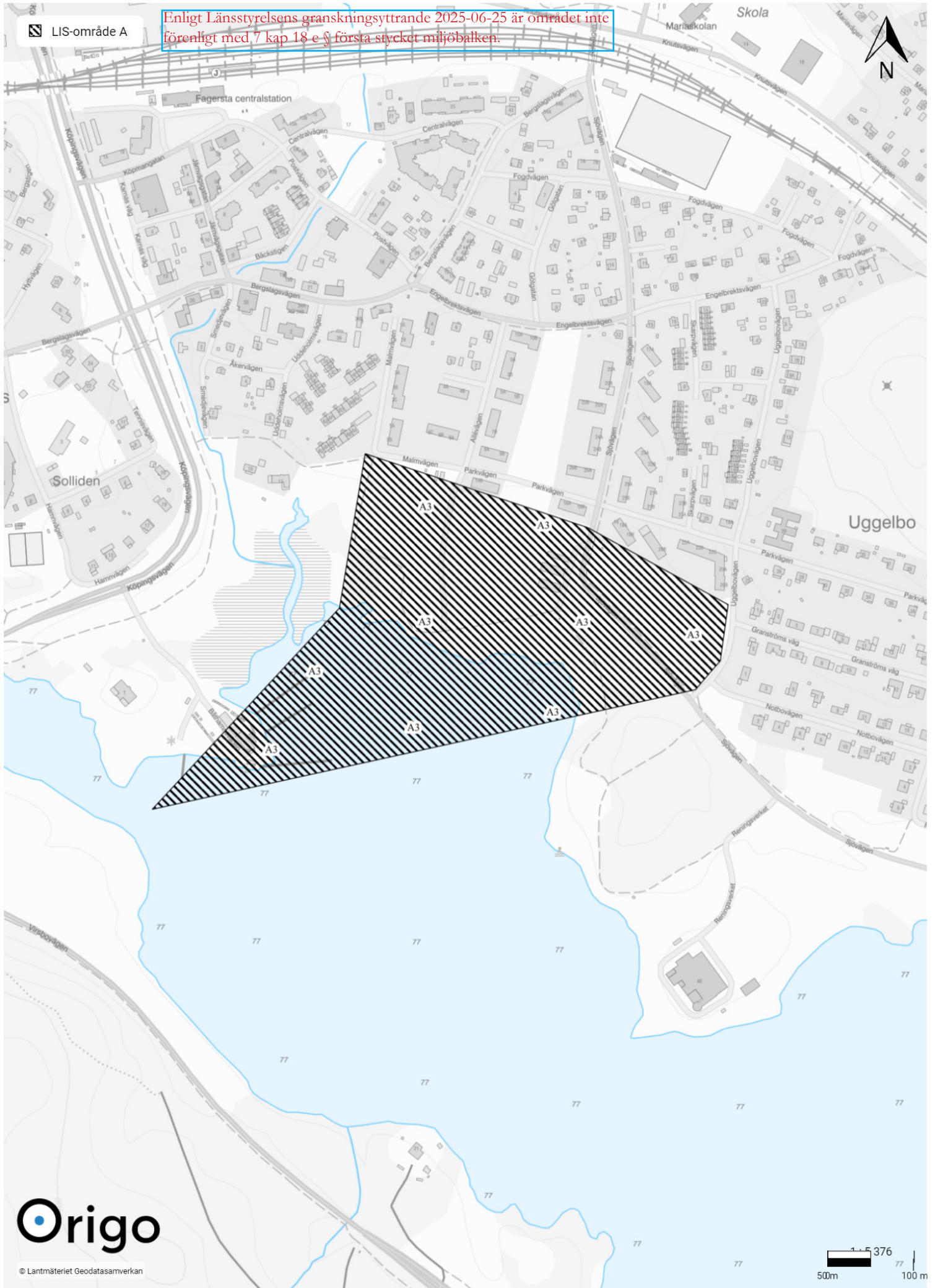
A2 - Eskiln



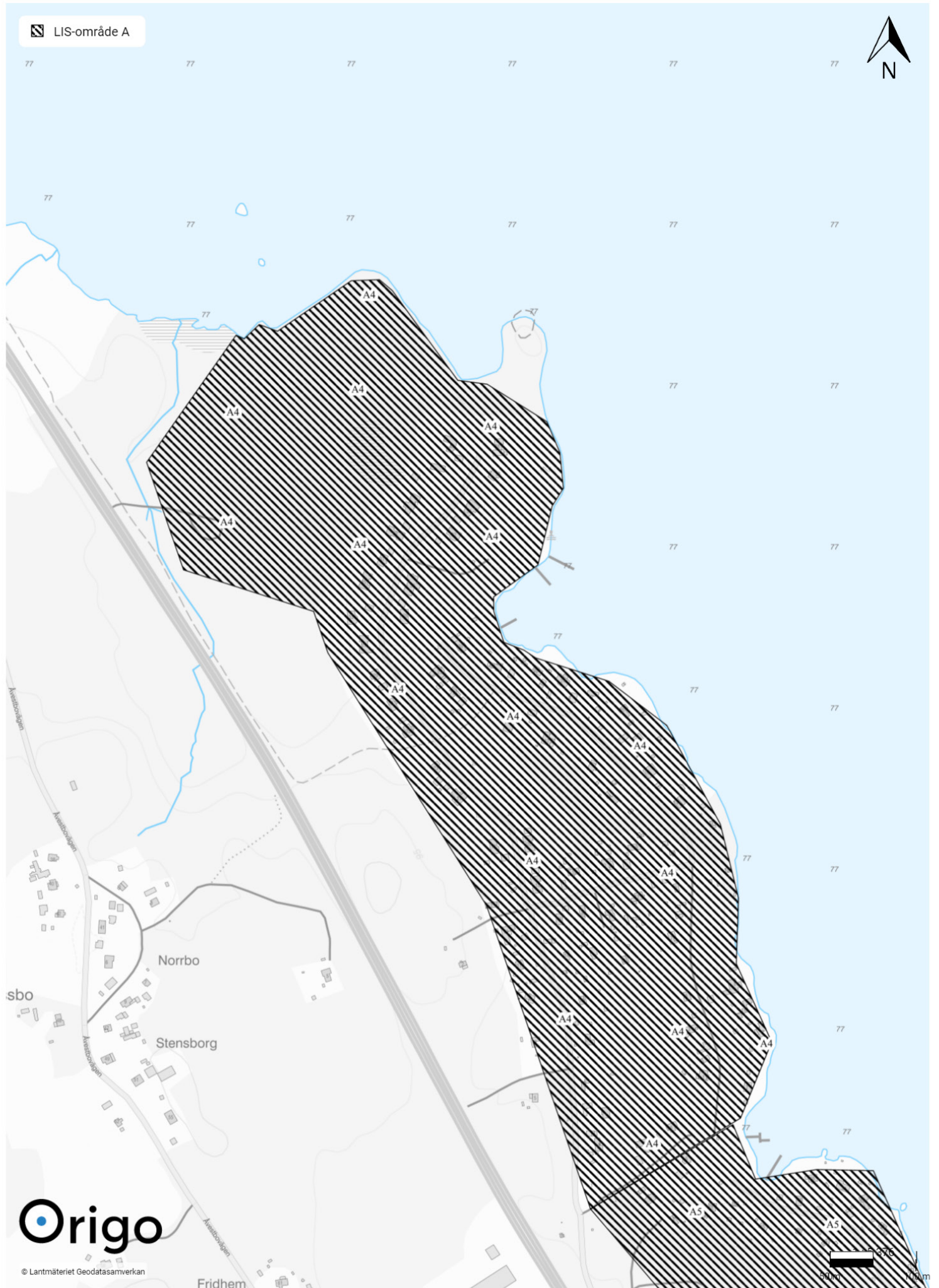
A3 - Västanfors södra

 LIS-område A

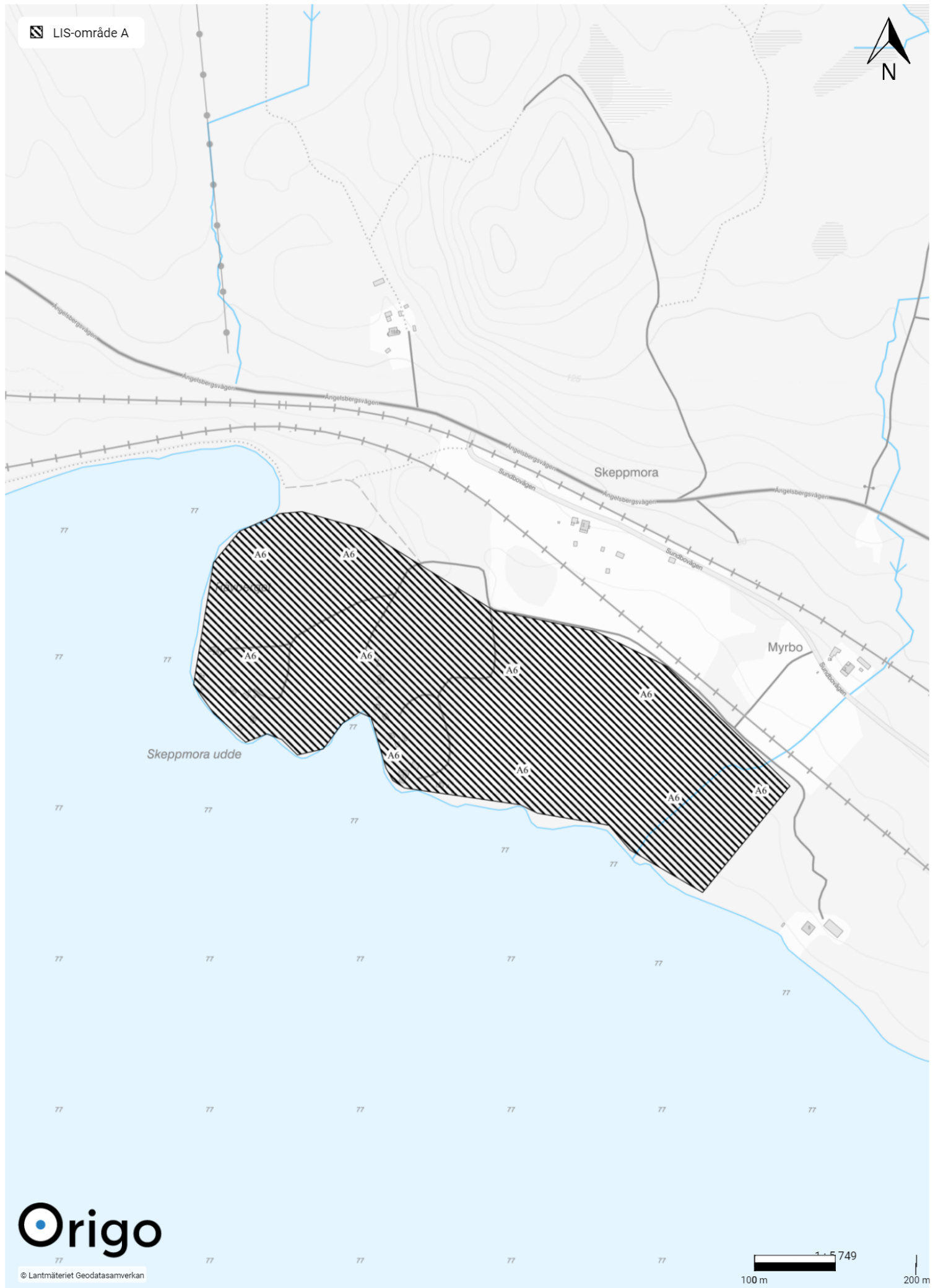
Enligt Länsstyrelsens granskningsyttrande 2025-06-25 är området inte förenligt med 7 kap 18 e § första stycket miljöbalken.



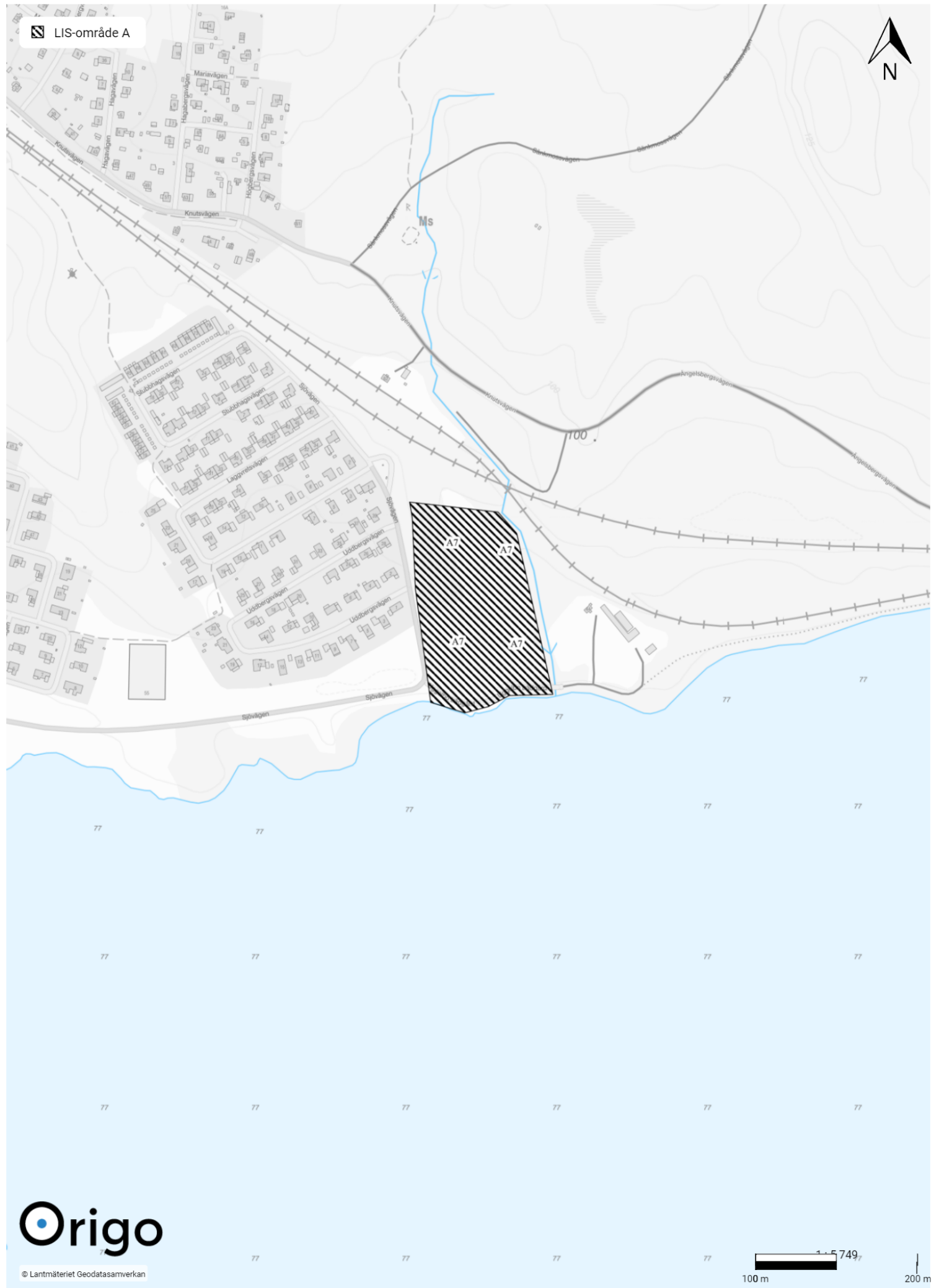
A4 - Norra Sjöhagen



A6 - Skeppmora



A7 - Östra Uggebo



LIS-område A



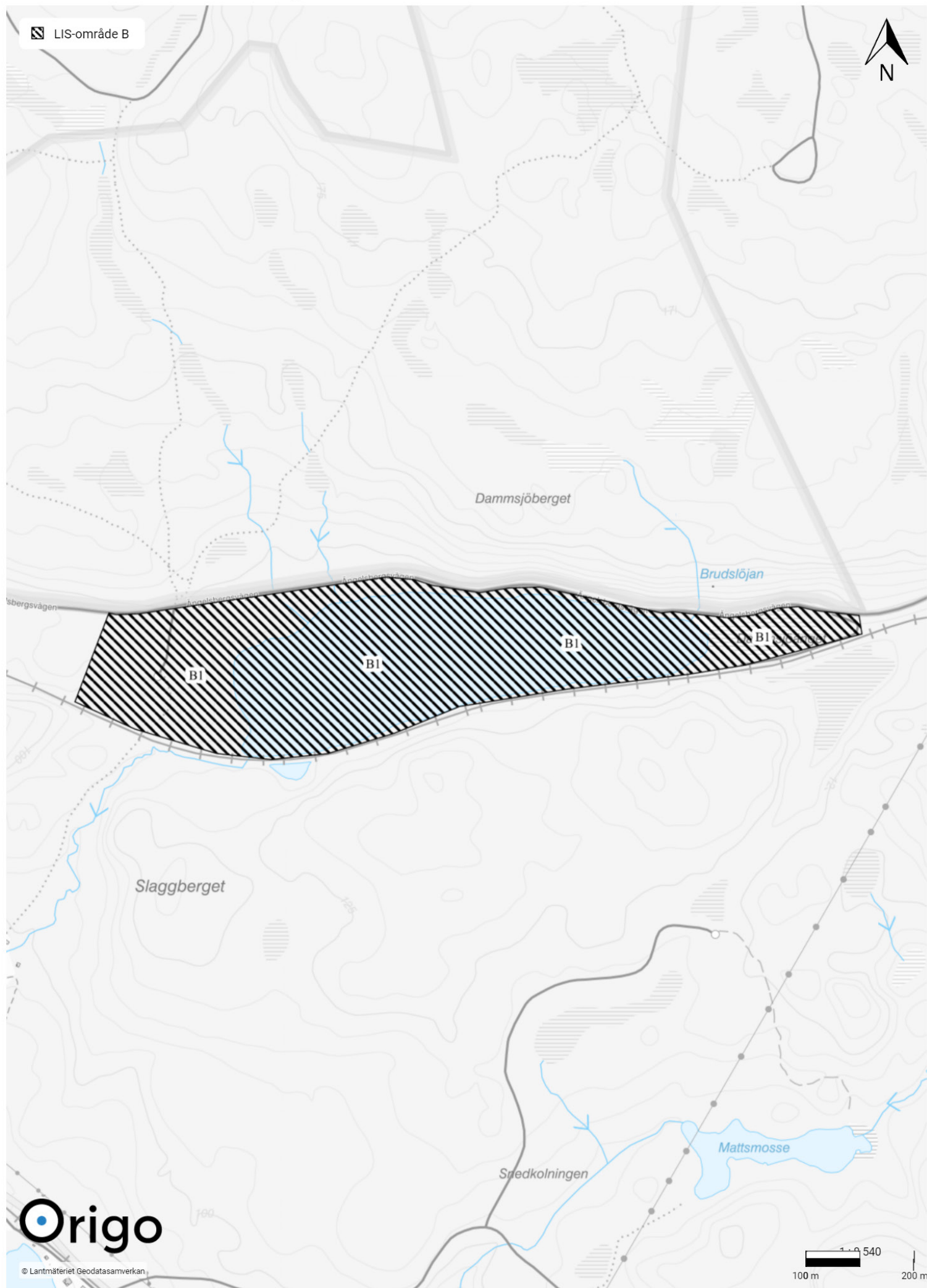
Origo

© Lantmäteriet Geodatasamverkan

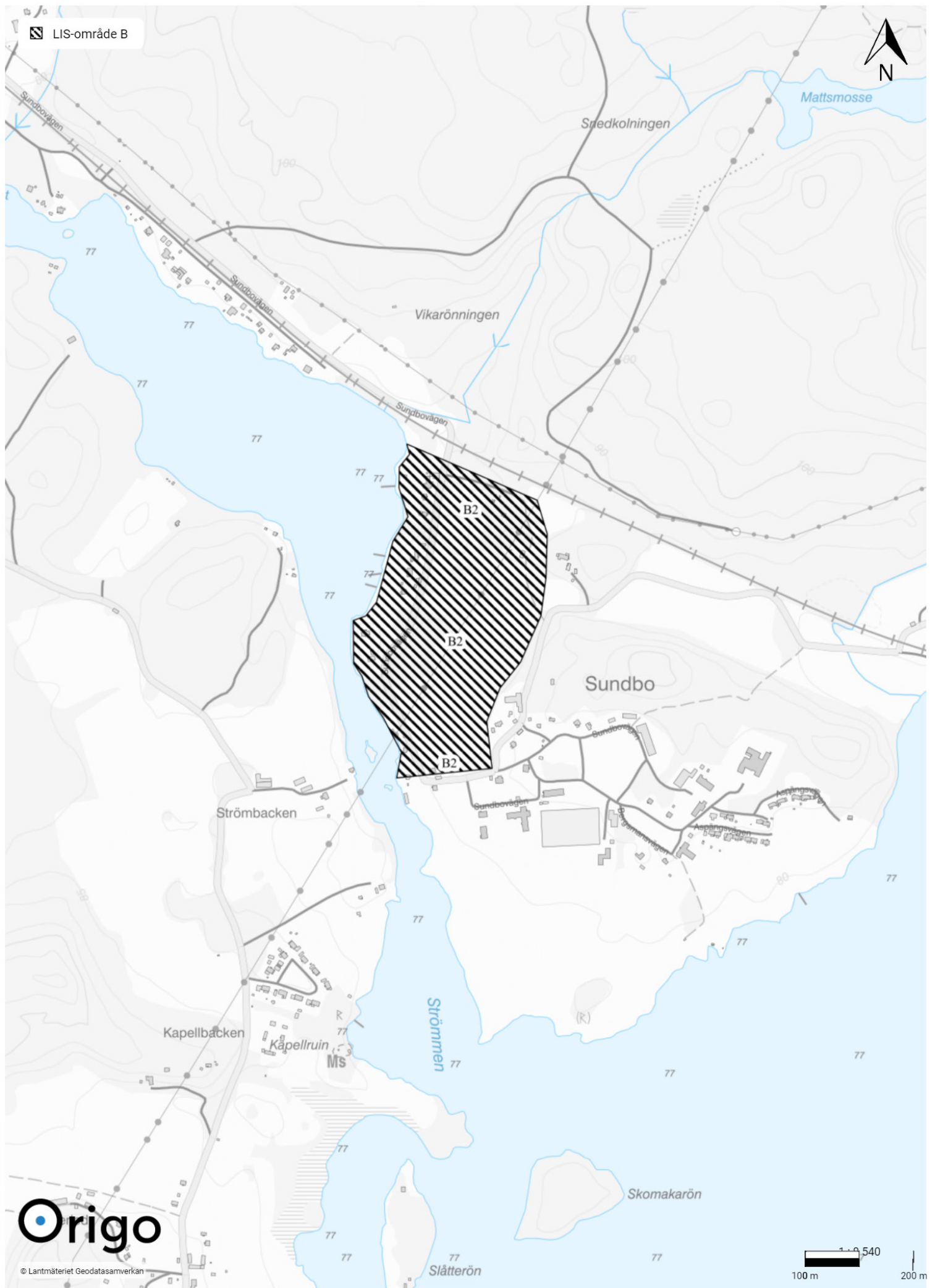
1:5749
100 m

200 m

B1 - Sundbo Dammsjön

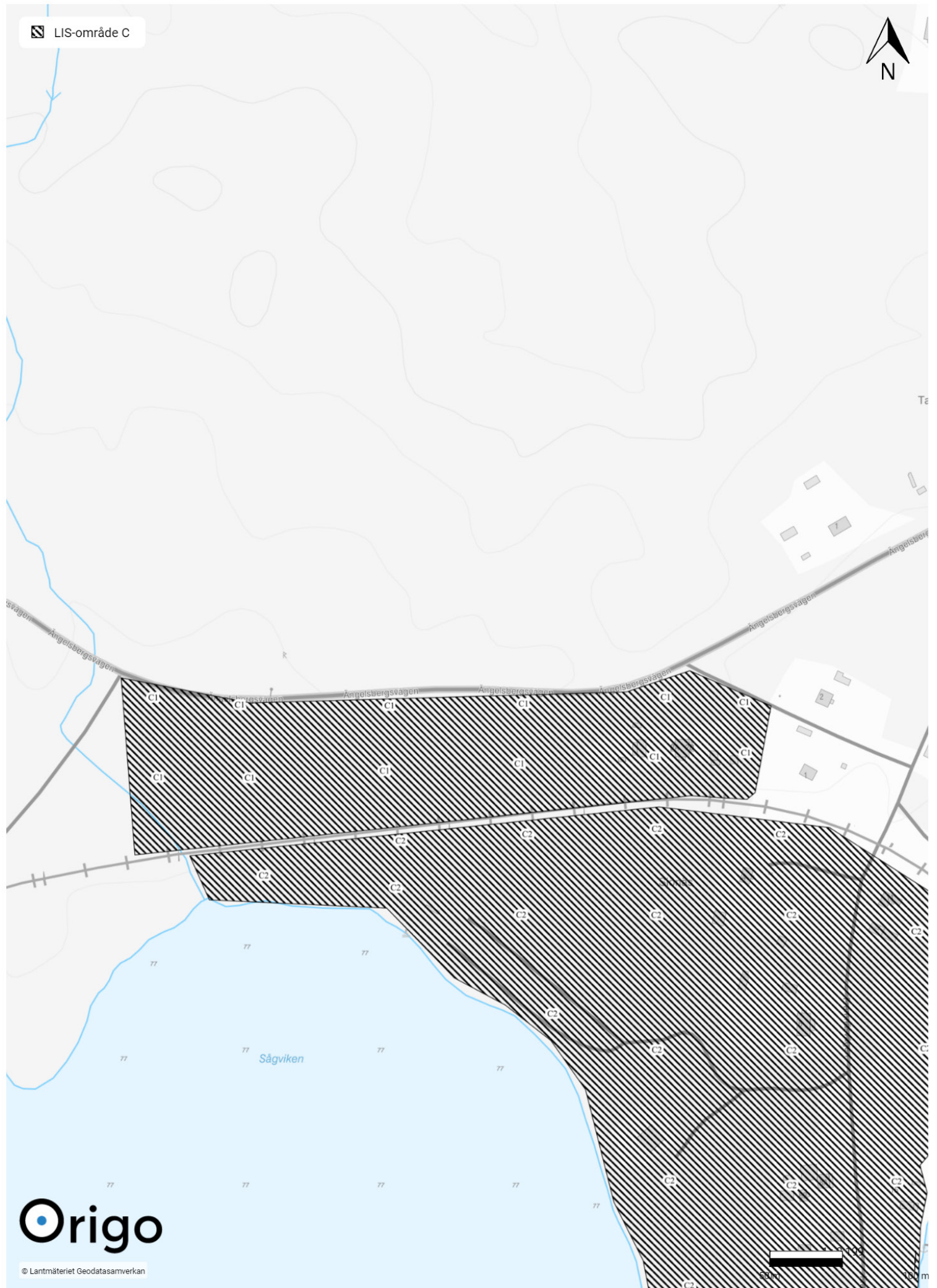


B2 - Sundbo



C1 - Ängelsberg, västerut


LIS-område C

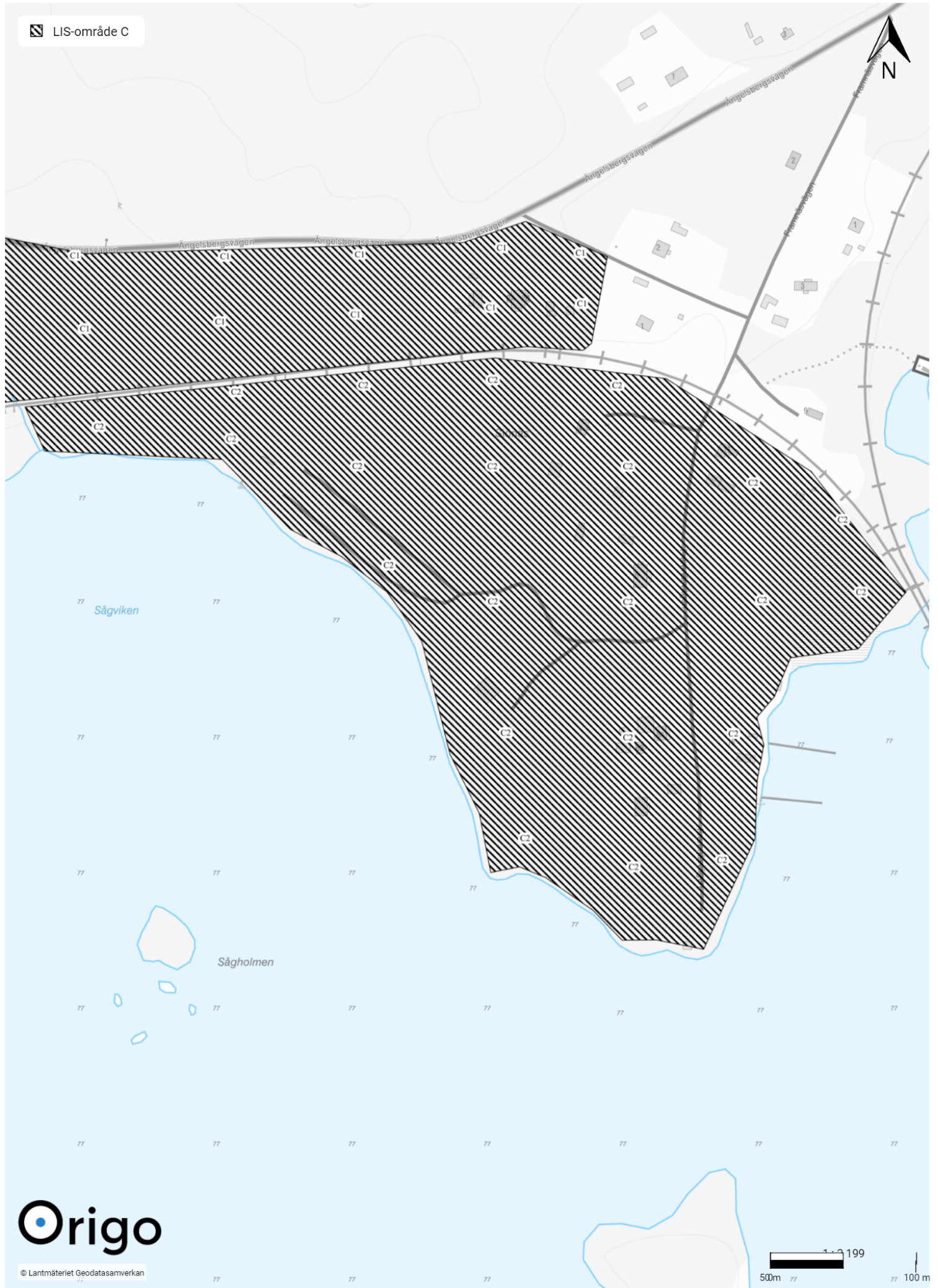


Origo

© Lantmäteriet Geodatasamverkan

C2 - Framnäs

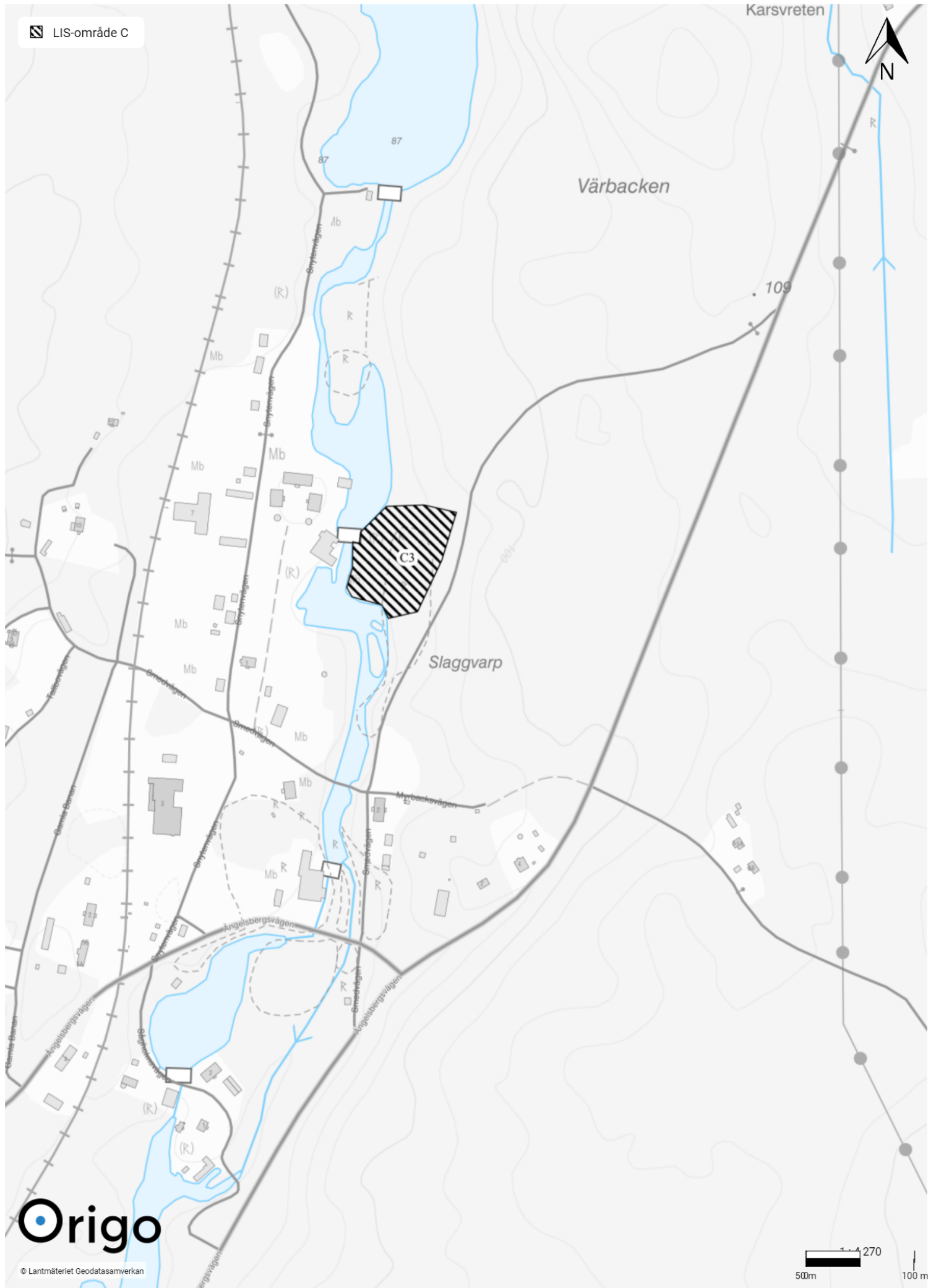
 LIS-område C



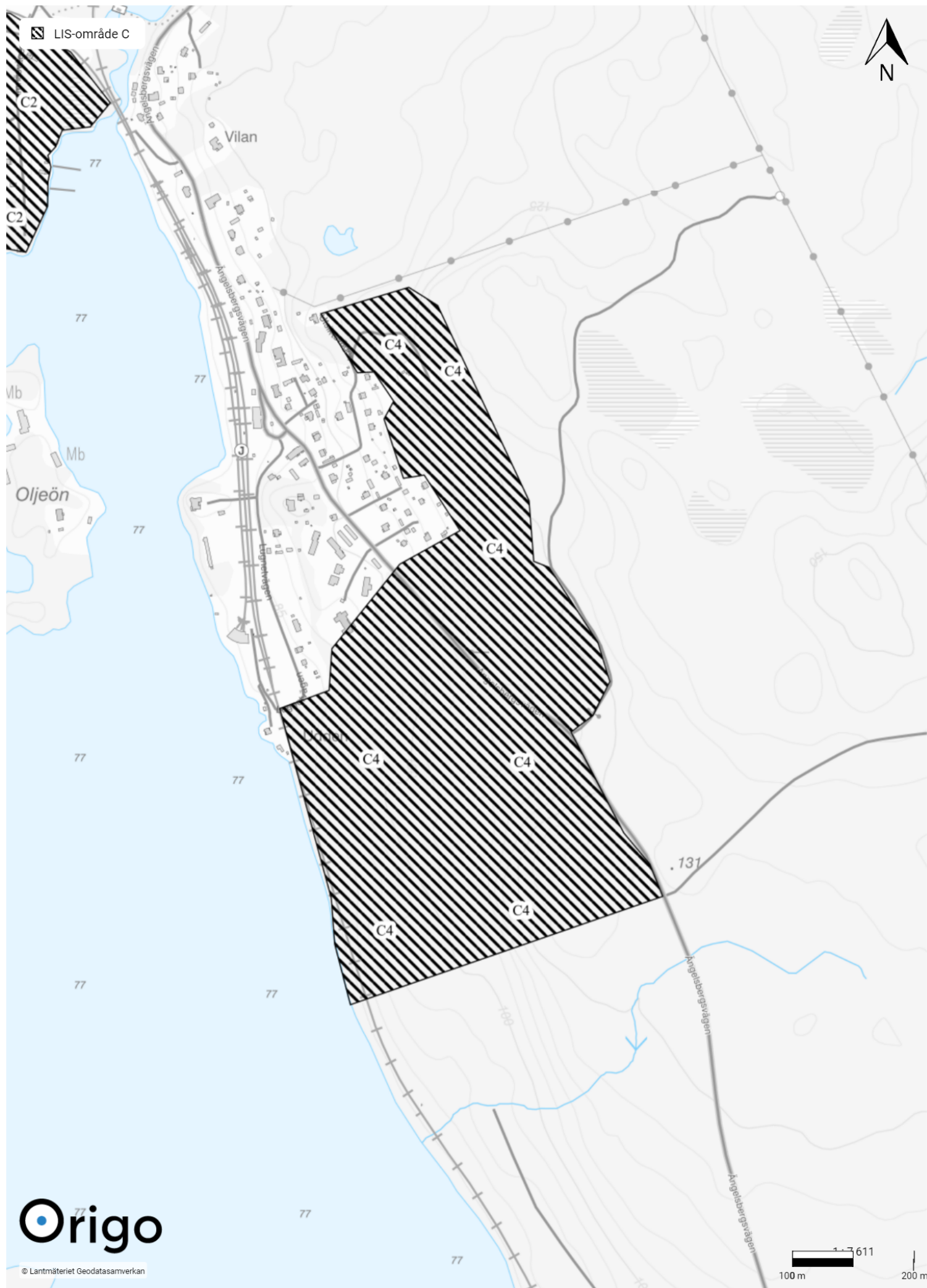
Origo

© Lantmäteriet Geodatasamverkan

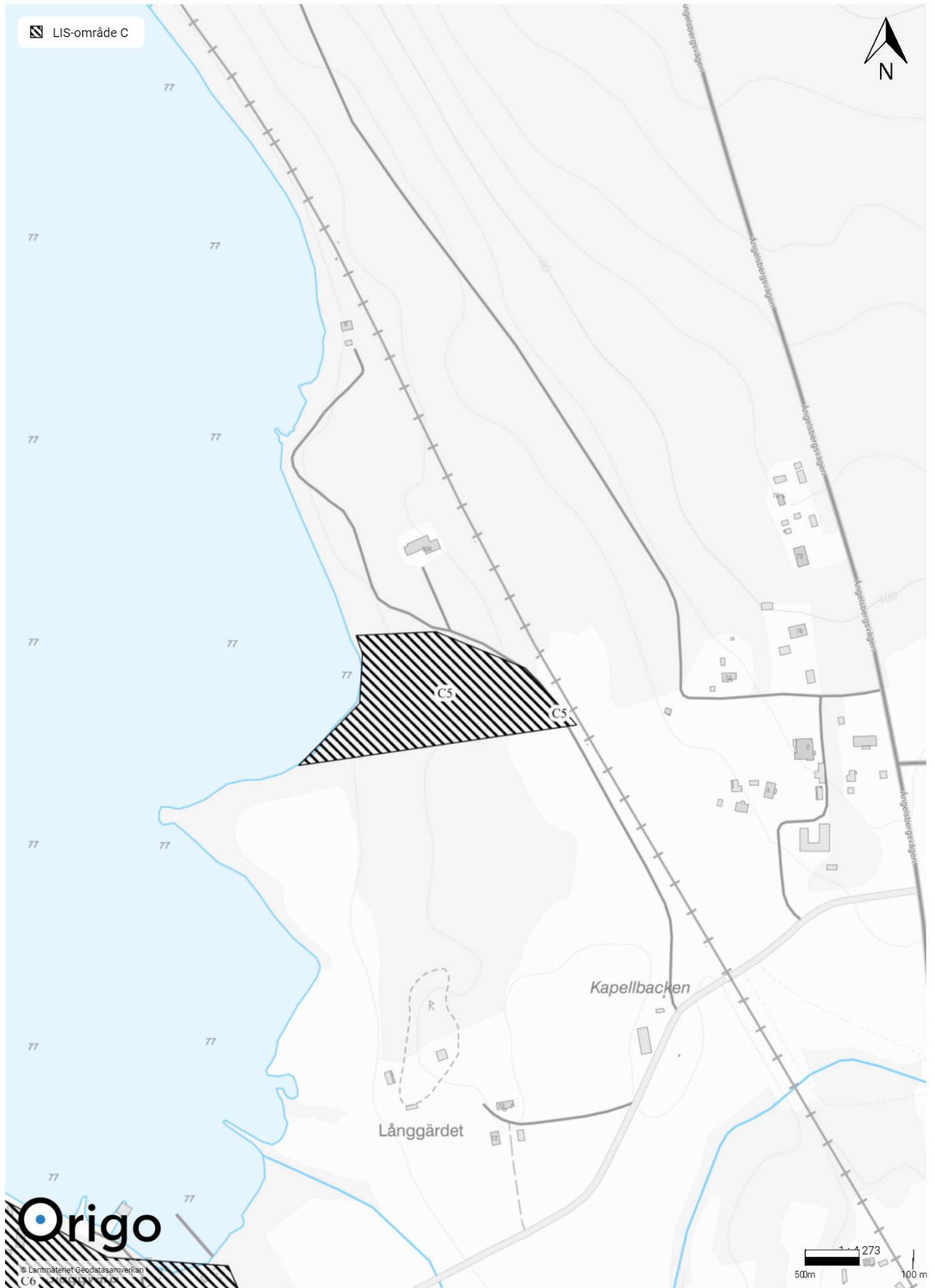
C3 - Ängelsberg, norrut




C4 - Ängelsberg, söderut

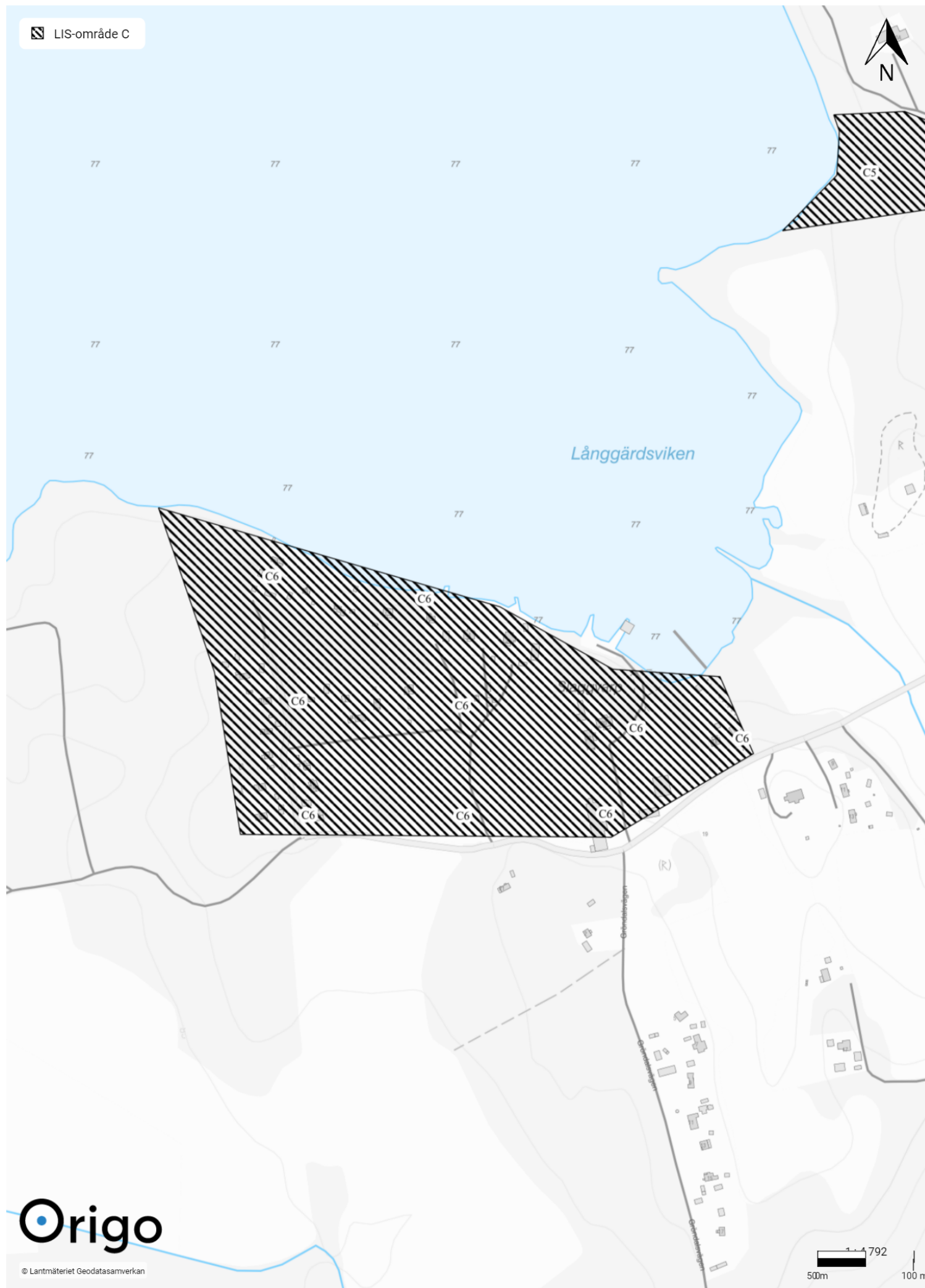


C5 - Långgårdsviken

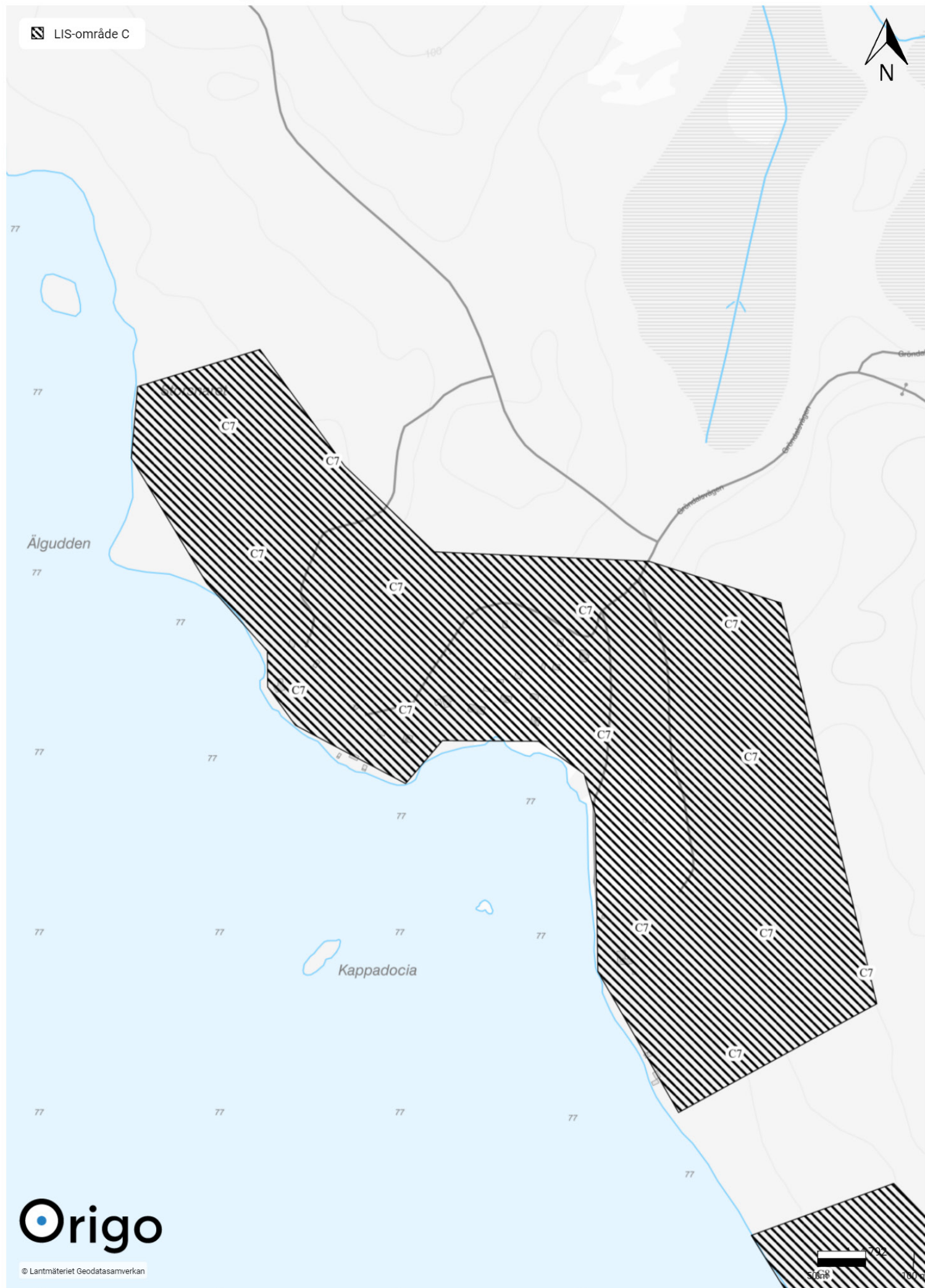


C6 - Dunshammar

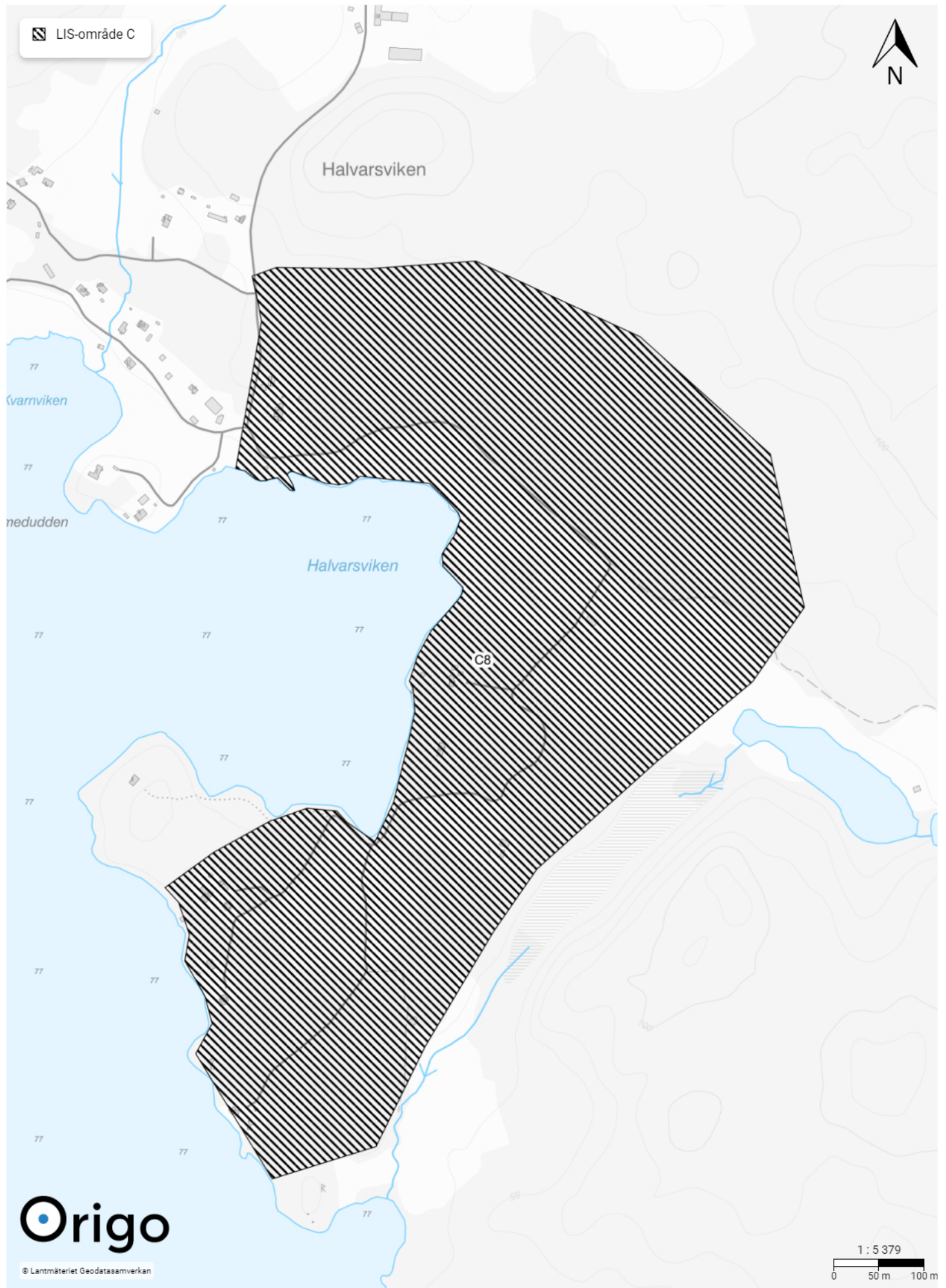
 LIS-område C



C7 - Vinterrönningen

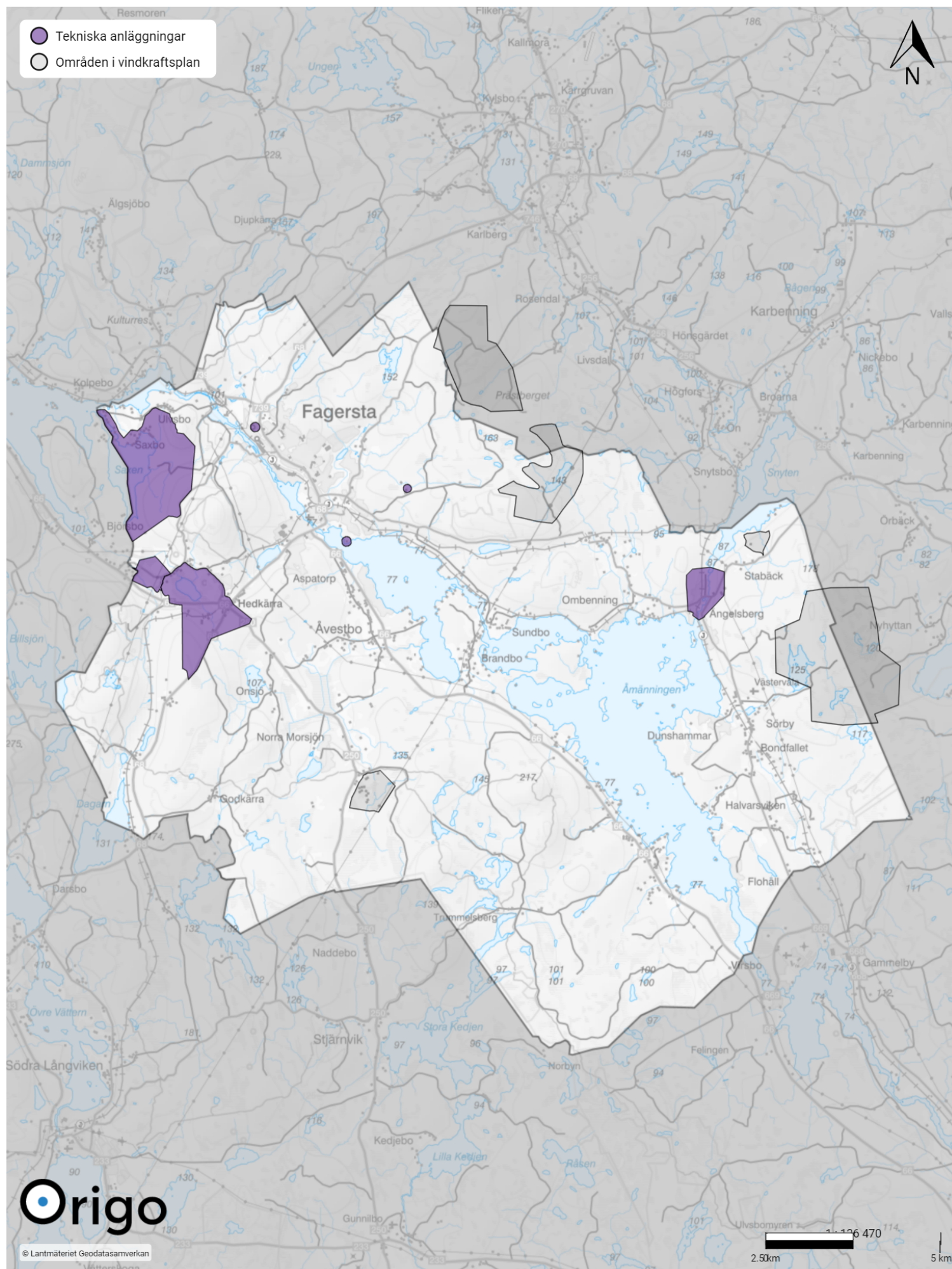


C8 - Halvarsviken



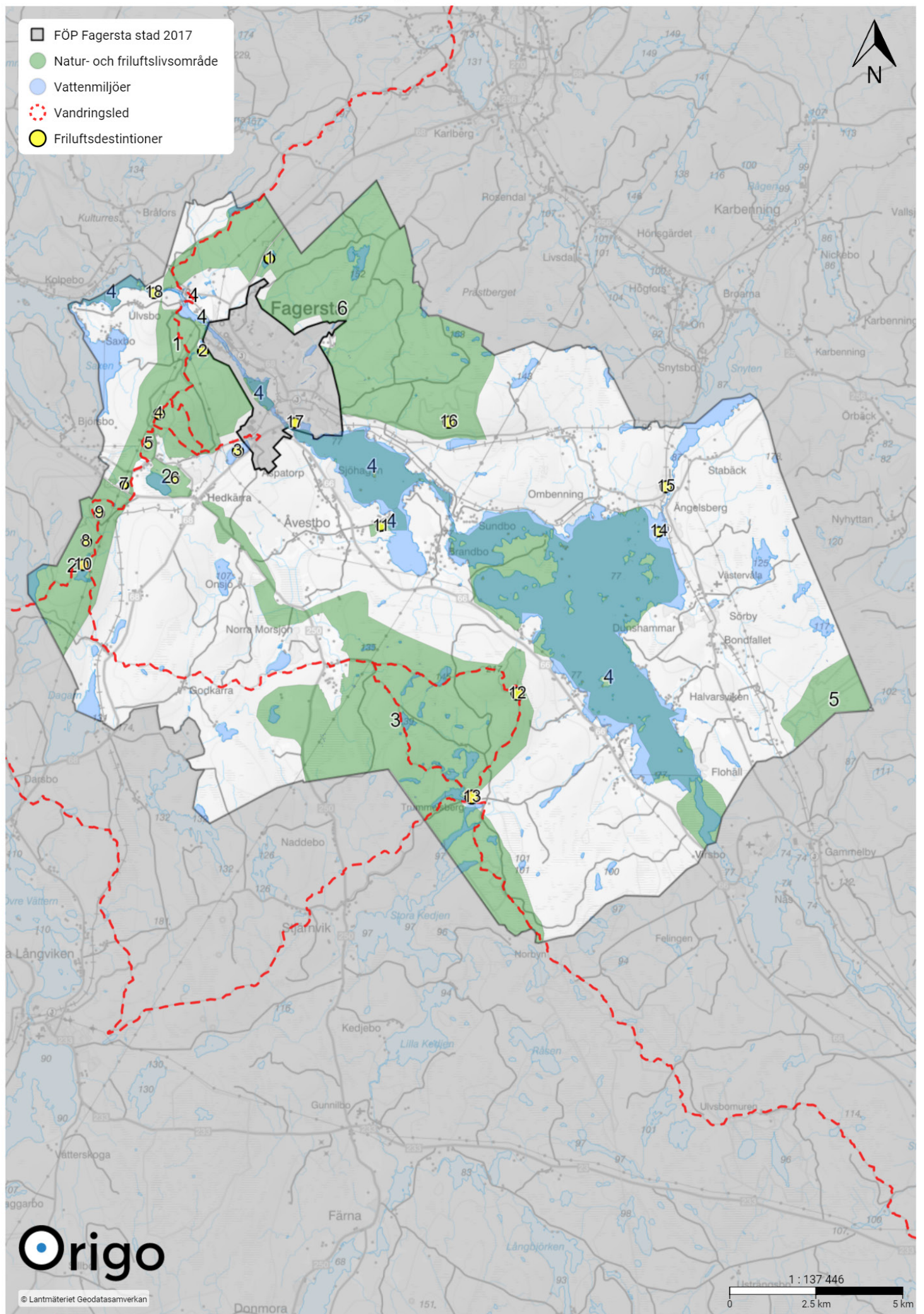
A - Fagersta, B - Sundbo, C - Ängelsberg

Mark- och vattenanvändning - Tekniska anläggningar

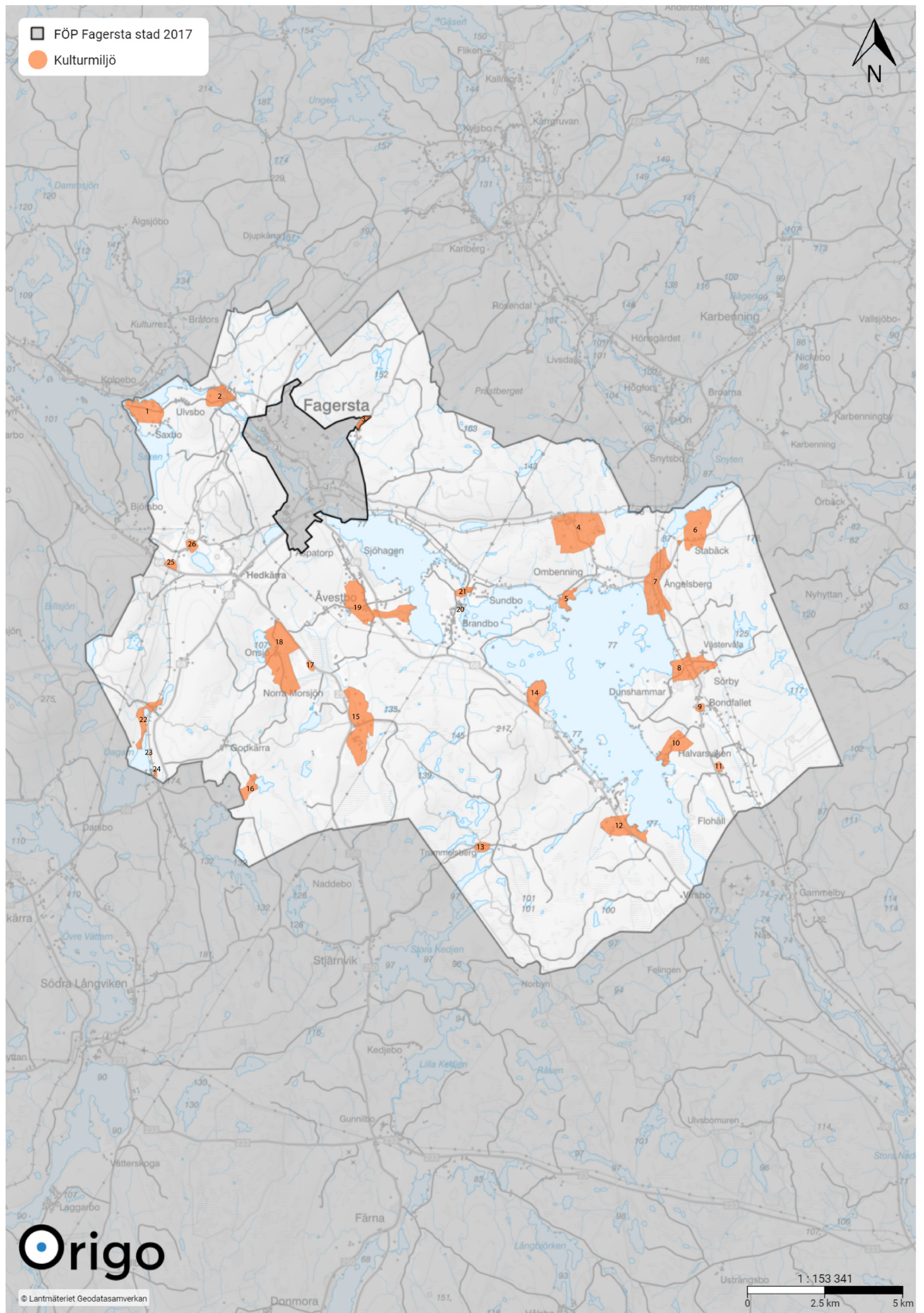


Cirklar - Tekniska anläggningar / Områden - Vattenskyddsområden

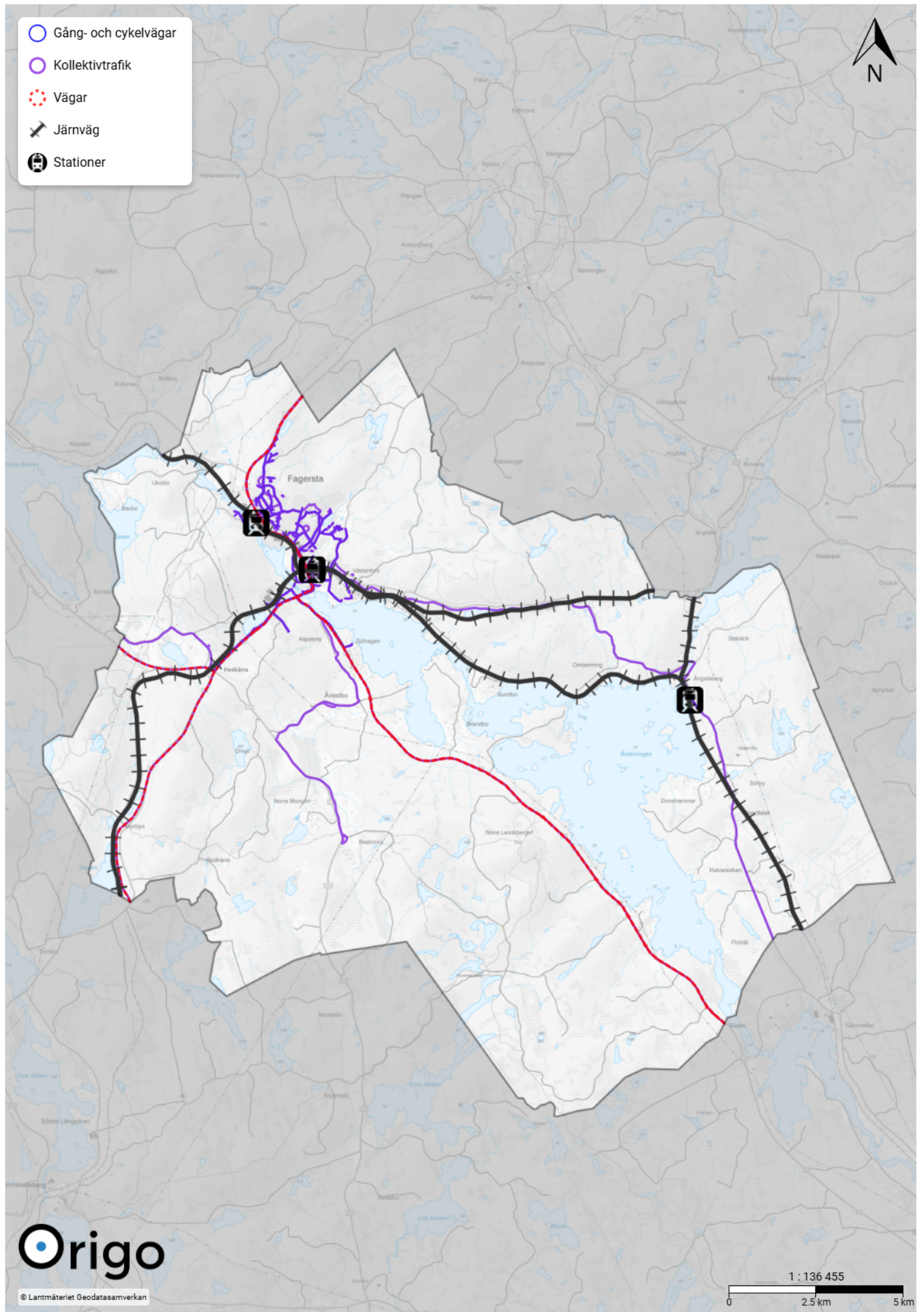
Mark- och vattenanvändning - Natur och friluftsliv



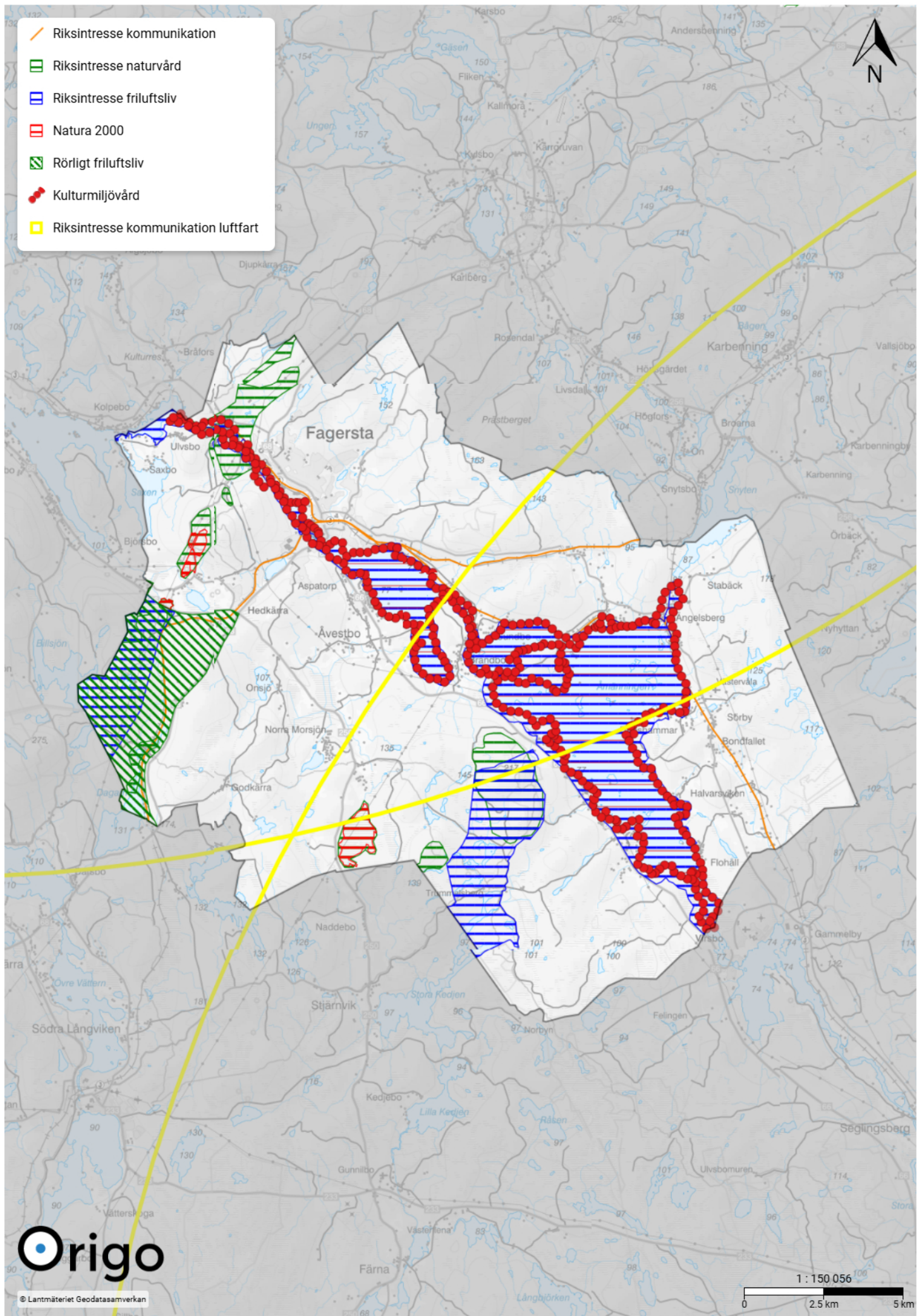
Mark- och vattenanvändning - Kulturmiljöer



Mark- och vattenanvändning - Trafik och kommunikationer



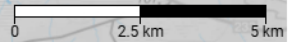
Riksintressen



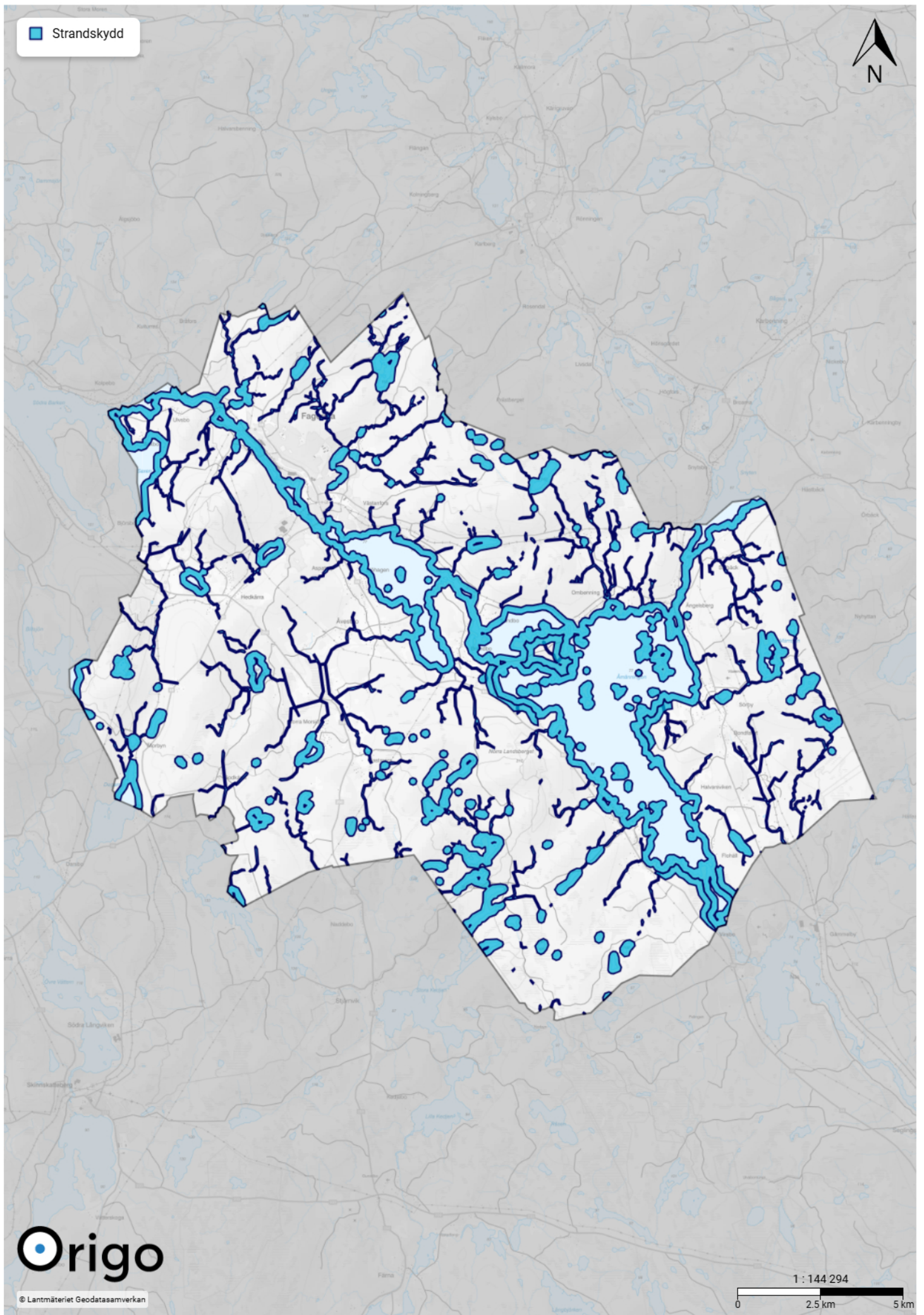
Origo

© Lantmäteriet Geodatasamverkan

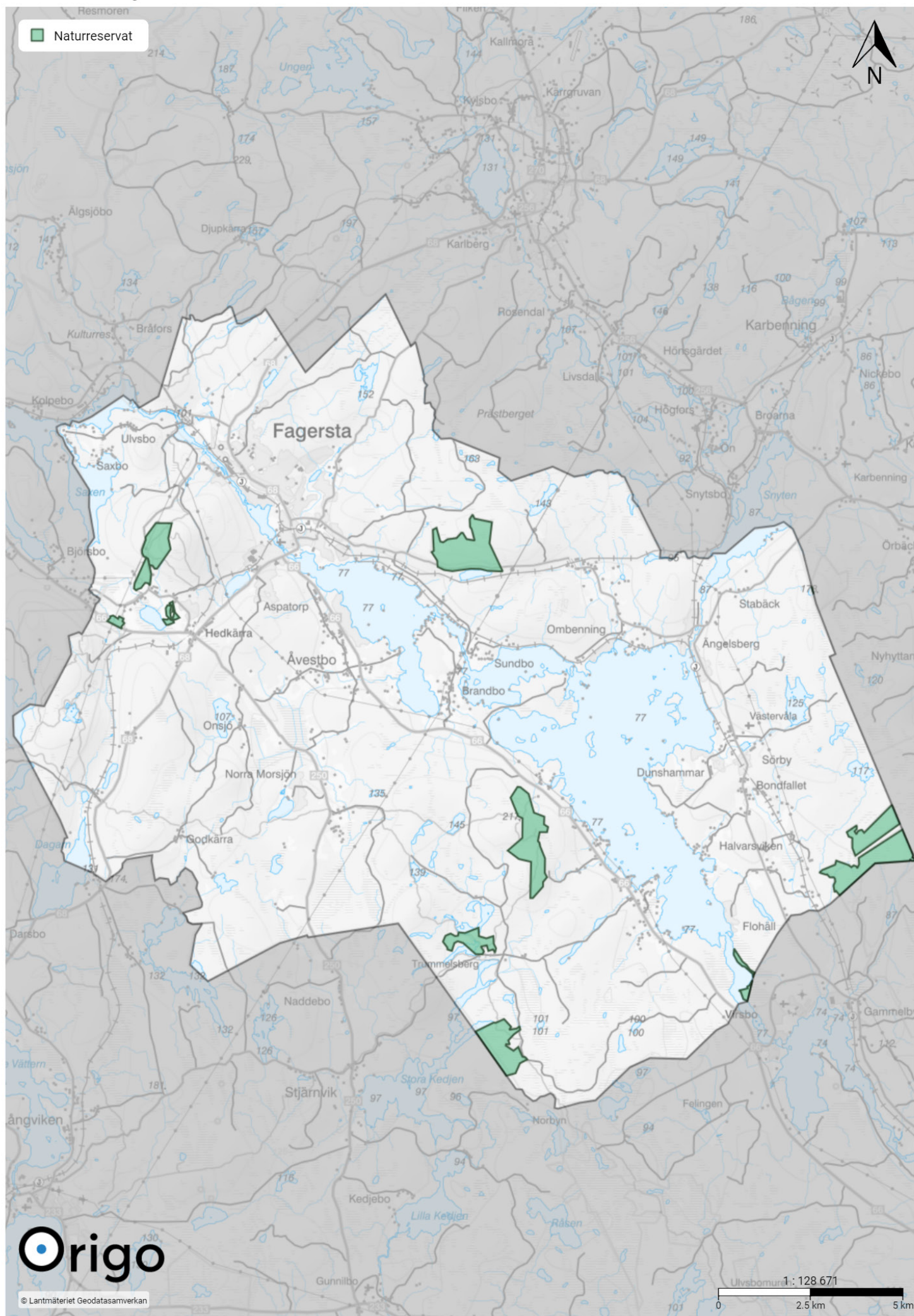
1 : 150 056



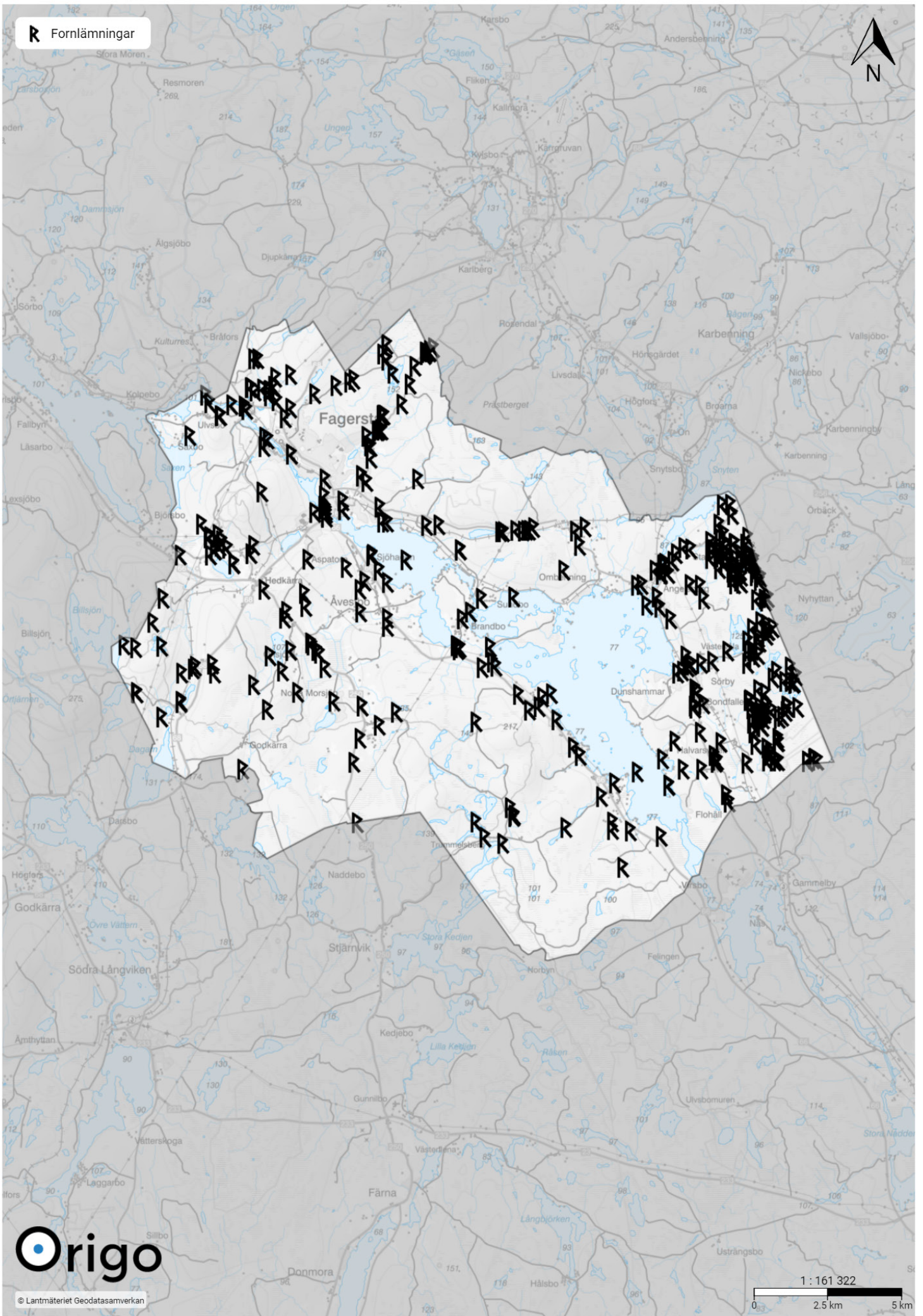
Andra skydd och värden - Strandskydd



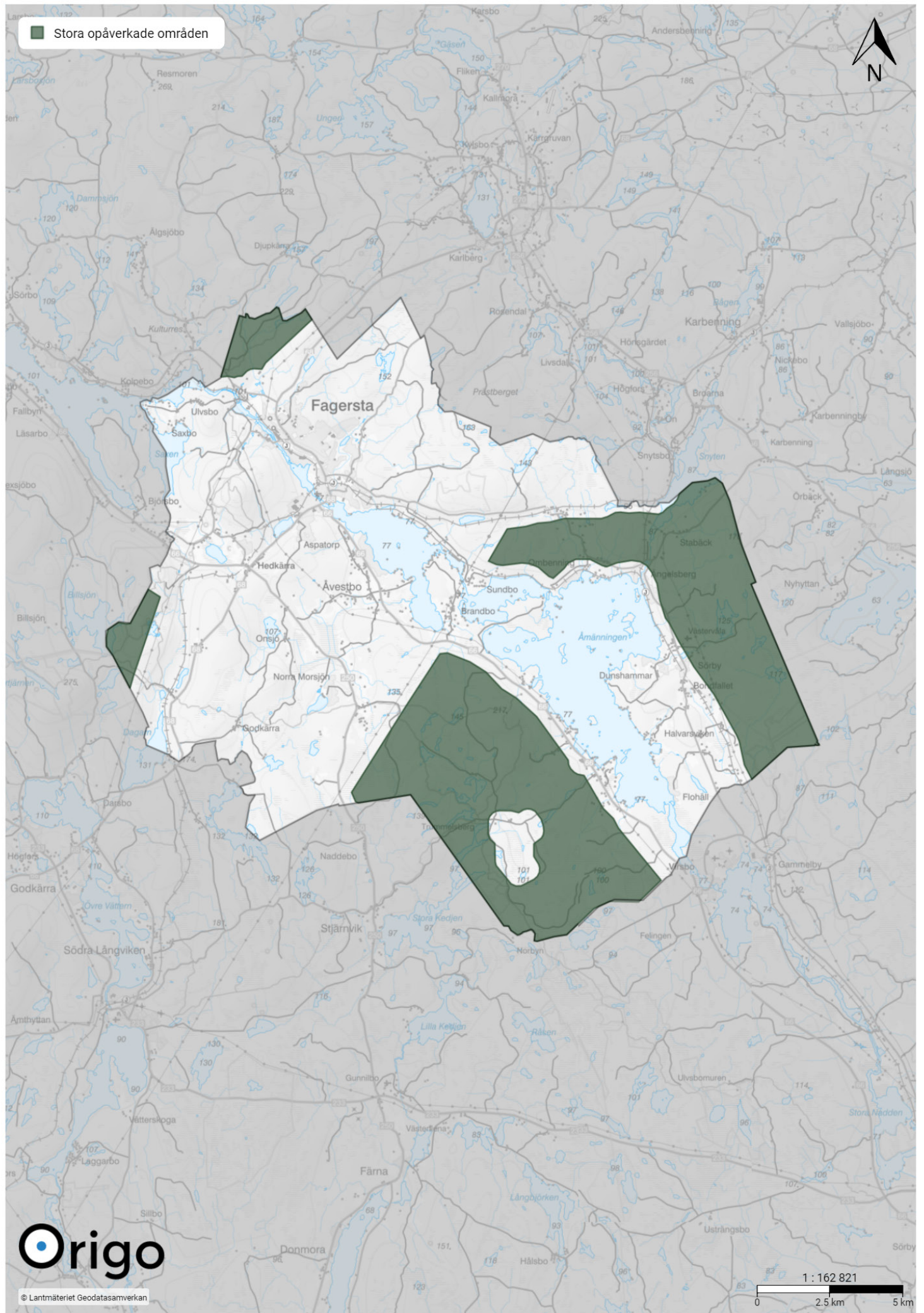
Andra skydd och värden - Naturreservat



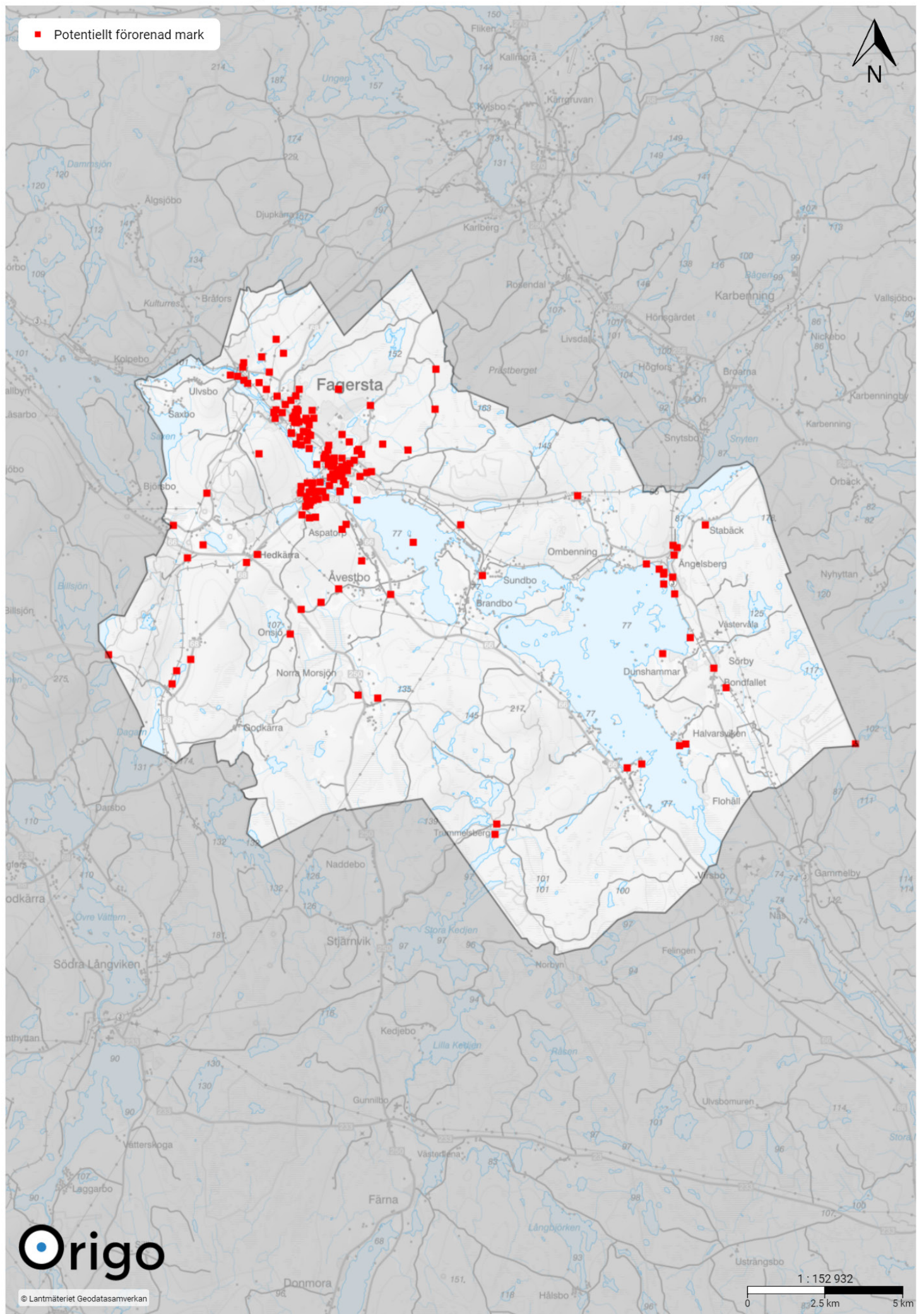
Andra skydd och värden - Fornlämningar



Andra skydd och värden - Stora opåverkade områden



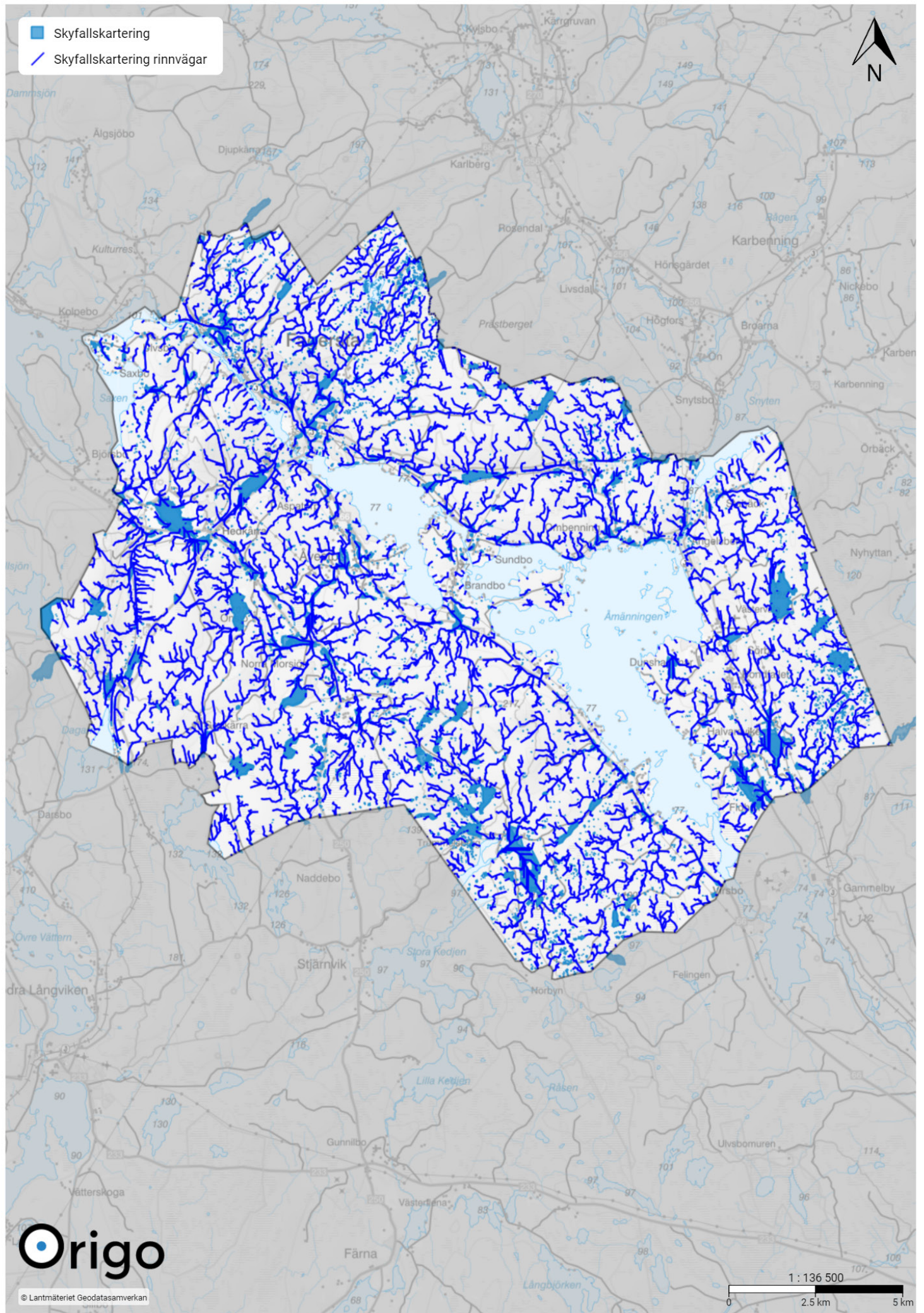
Kommunala hänsynsområden - Förorenad mark



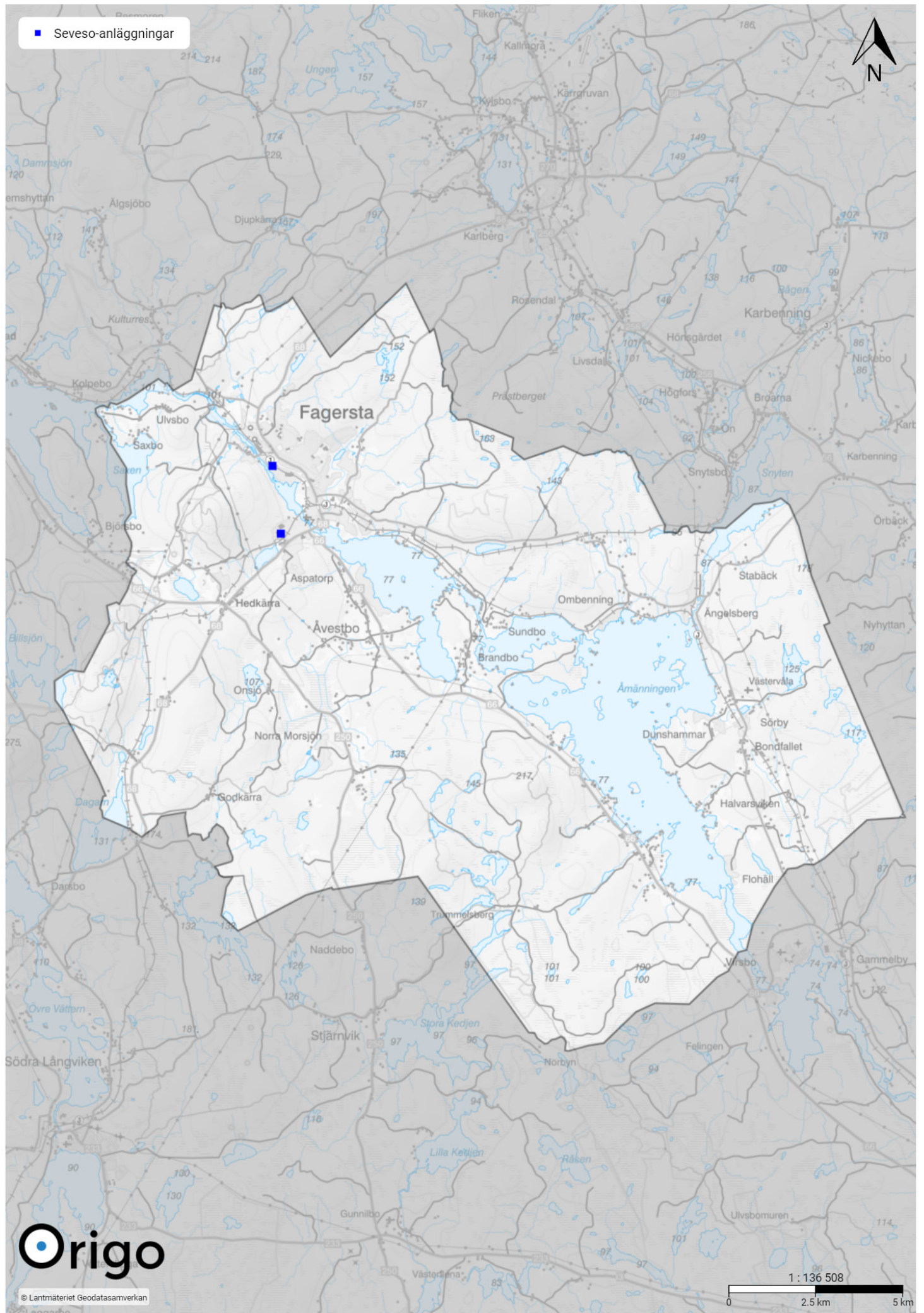
Origo

© Lantmäteriet Geodatasamverkan

Kommunala hänsynsområden - Skyfall och höga flöden



Kommunala hänsynsområden - Farliga anläggningar



Kommunala hänsynsområden - Radon

